



ආර්ථික සංගණනය 2013/14 - ශ්‍රී ලංකාව

කෘෂිකාර්මික කටයුතු පිළිබඳ ගණන් ගැනීම

කුඩා ගොවි කාණ්ඩ පිළිබඳ මහනුවර දිස්ත්‍රික්කයේ මූලික වාර්තාව

(හුමියේ ප්‍රමාණය පරිච්ඡේද 40ට වැඩි හෝ නිෂ්පාදනයේ වැඩි ප්‍රමාණයක් අලෙවි කරන ගොවි කාණ්ඩ)



ජනලේඛන හා සංඛ්‍යාලේඛන දෙපාර්තමේන්තුව

ජාතික ප්‍රතිපත්ති හා ආර්ථික කටයුතු අමාත්‍යාංශය

කුඩා ගොවි කාණ්ඩ අංශය පිළිබඳ මූලික වාර්තාව
මහනුවර දිස්ත්‍රික්කය

ආර්ථික සංගණනය 2013/14

ජනලේඛන හා සංඛ්‍යාලේඛන දෙපාර්තමේන්තුව
ජාතික ප්‍රතිපත්ති හා ආර්ථික කටයුතු අමාත්‍යාංශය

පෙරවදන

ශ්‍රී ලංකාවේ ආර්ථිකයෙහි ඇතිවී ඇති ප්‍රවණතා සැලකිල්ලට ගනිමින් සංගණන ඉතිහාසයේ ප්‍රථම වරට 2013/14 වර්ෂවලදී ආර්ථික සංගණනයක් පැවැත්වීමට කටයුතු සම්පාදනය කරන ලදී. මෙම සංගණනය ආර්ථිකයේ ප්‍රධාන අංශයන් වන කෘෂිකාර්මික, කර්මාන්ත, වෙළෙඳ හා සේවා යන සියළුම අංශ ආවරණය කෙරෙන පරිදි පැවැත්විණි. මෙම සංගණනය අදියර හතරකින් සිදු කරන ලද අතර, ප්‍රථම අදියර යටතේ සියළු වතු (අක්කර 20ට වැඩි) ලැයිස්තු ගත කරන ලදී. එය 2013 ජූලි මාසයේදී සිදු කළ අතර, දෙවන අදියර යටතේ කර්මාන්ත, වෙළෙඳ හා සේවා කටයුතුවල නියුතු සියලුම ආර්ථික ඒකකයන් 2013 සැප්තැම්බර්-ඔක්තෝබර් මාසවලදී ලැයිස්තු ගත කරන ලදී. තෙවන අදියර යටතේ කුඩා ගොවි කාණ්ඩ (අක්කර 20ට අඩු) හා වතු පිළිබඳ විස්තරාත්මක තොරතුරු රැස් කරන ලද අතර, එය 2014 ජූනි-අගෝස්තු මාසවලදී සිදු කරනු ලැබිණි. සිවුවන අදියර යටතේ ලැයිස්තුගත කර්මාන්ත, වෙළෙඳ හා සේවා ආයතනවලින් තෝරාගත් නියැදි ආයතනවලින් විස්තරාත්මක තොරතුරු රැස් කරන ලද අතර, එය 2014 නොවැම්බර්-දෙසැම්බර් මාසවලදී සිදු කරනු ලැබිණි.

මෙහි ඇතුළත් වන්නේ මහනුවර දිස්ත්‍රික්කයේ කුඩා ගොවි කාණ්ඩ අංශයේ පර්වස් 40 ට වැඩි බිම් ප්‍රමාණයක් සහිත කුඩා ගොවි කාණ්ඩ හෝ නිෂ්පාදනයෙන් වැඩි කොටසක් විකිණීම සඳහා වූ ආර්ථික ක්‍රියාකාරකම්වල නිරත කුඩා ගොවි කාණ්ඩවල තොරතුරු විශ්ලේෂණයෙන් පිළියෙල කරන ලද වාර්තාවකි. කුඩා ගොවි කාණ්ඩ පිළිබඳ විස්තරාත්මක තොරතුරු රැස් කිරීමේ අදියර සාර්ථක කර ගැනීම සඳහා දෙපාර්තමේන්තුවේ මෙන්ම දෙපාර්තමේන්තුවෙන් පරිබාහිර වෙනත් රජයේ නිලධාරීන් ද සහභාගි කර ගන්නා ලදී.

ආර්ථික සංගණනය යටතේ කෘෂිකාර්මික කටයුතු ගණන් ගැනීමේ ක්‍රියාවලිය සම්බන්ධව කටයුතු කිරීම සඳහා ජනලේඛන හා සංඛ්‍යාලේඛන දෙපාර්තමේන්තුවේ අධ්‍යක්ෂ ජනරාල්ගේ ප්‍රධානත්වයෙන් වූ මෙහෙයුම් කමිටුවක් පිහිටුවන ලදී. මෙම කමිටුවේ දායකත්වය කුඩා ගොවිකාණ්ඩ පිළිබඳ විස්තරාත්මක තොරතුරු රැස් කිරීමේ ක්‍රියාවලිය සාර්ථක කර ගැනීමට ඉවහල් විය.

කුඩා ගොවි කාණ්ඩ පිළිබඳ තොරතුරු රැස් කිරීමේදී, අධීක්ෂණ නිලධාරීන් ලෙස කටයුතු කළ ගොවිජන සේවා දෙපාර්තමේන්තුවේ ප්‍රාදේශීය සංවර්ධන නිලධාරීන්, කෘෂිකර්ම උපදේශකවරු, කජු සංවර්ධන නිලධාරීන්, පොල් සංවර්ධන නිලධාරීන්, අපනයන කෘෂිකර්ම ව්‍යාප්ති නිලධාරීන්, සත්ත්ව නිෂ්පාදන පරීක්ෂකවරු ඇතුළු අනෙකුත් නිලධාරීන්ට ද ගණන් ගන්නා නිලධාරීන් ලෙස කටයුතු කළ කෘෂිකර්ම පර්යේෂණ හා නිෂ්පාදන සහකාර නිලධාරීන්, ග්‍රාම නිලධාරීන්, සංවර්ධන නිලධාරීන් ඇතුළු අනෙකුත් රජයේ නිලධාරීන්ට ද තොරතුරු ලබා දුන් කුඩා ගොවි කාණ්ඩවල ගොවි කාරකවරුන්ට ද ලබා දුන් සහයෝගය වෙනුවෙන් ස්තූතිවන්ත වෙමි.

සංගණනය සඳහා දිස්ත්‍රික් මට්ටමින් හා ප්‍රාදේශීය ලේකම් කොට්ඨාස මට්ටමින් පත් කළ සංගණන කොමසාරිස්, නියෝජ්‍ය සංගණන කොමසාරිස්, සහකාර සංගණන කොමසාරිස්වරුන් සහ දෙපාර්තමේන්තුවේ දිස්ත්‍රික් සංඛ්‍යාලේඛන කාර්ය මණ්ඩලයෙන් ලබා දුන් අඛණ්ඩ සහායද මෙම අදියර සාර්ථකව අවසන් කිරීමට ඉවහල් විය.


පරිලෝකන කටයුතු සඳහා දායකත්වය ලබාදුන් කෘෂිකර්ම හා පාරිසරික සංඛ්‍යාලේඛන අංශයේ කාර්ය මණ්ඩලය ප්‍රධාන කොට දිස්ත්‍රික්කවල සංඛ්‍යාලේඛන කාර්ය මණ්ඩලයේ නිලධාරීන්ටද ස්තූතිවන්ත වන අතර, පරිලෝකනය කරන ලද දත්ත සංස්කරණය හා නිවැරදි කිරීමේ කටයුතු සිදු කරන ලද කෘෂිකර්ම හා පාරිසරික සංඛ්‍යාලේඛන අංශයේ ජ්‍යෙෂ්ඨ සංඛ්‍යාලේඛනඥවරුන්,

සංඛ්‍යාලේඛනඥවරුන්, සංඛ්‍යාලේඛන නිලධාරීන්, සංඛ්‍යාලේඛන සහකාර නිලධාරීන්, සංවර්ධන නිලධාරීන් සහ තොරතුරු තාක්ෂණ හා සන්නිවේදන සහකාර නිලධාරීන් ද තොරතුරු හා සන්නිවේදන තාක්ෂණ අංශයේ අතිරේක අධ්‍යක්ෂ ජනරාල් අයි. ඒ. එම්. ප්‍රනාන්දු මහත්මියගේ මහපෙන්වීම යටතේ සහාය ලබාදුන් අධ්‍යක්ෂ පී. එම්. ආර්. ප්‍රනාන්දු මහතා ඇතුළු කාර්ය මණ්ඩලයට ද ස්තූතිවන්ත වෙමි.

කුඩා ගොවි කාණ්ඩ අංශය පිළිබඳ තොරතුරු රැස් කිරීමේ අදියරේදී එක් රැස් කළ තොරතුරු ඇසුරෙන් මෙම වාර්තාව සකස් කිරීමේ කටයුතු අතිරේක අධ්‍යක්ෂ ජනරාල් පී. එම්. පී. අනුර කුමාර මහතාගේ අධීක්ෂණය යටතේ කෘෂිකර්ම හා පාරිසරික සංඛ්‍යාලේඛන අංශයේ අධ්‍යක්ෂ ඒ. එම්. යූ. කේ. අලහකෝන් මහතාගේ සහ නියෝජ්‍ය අධ්‍යක්ෂ කේ. පී. කේ. දිසානායක මහතාගේ මග පෙන්වීම යටතේ, කෘෂිකර්ම හා පාරිසරික සංඛ්‍යාලේඛන අංශයේ නිලධාරීන් විසින් සිදු කරන ලදී.

එමෙන්ම මෙම වාර්තාව සාර්ථකව නිම කිරීම සඳහා මුල් කවරය නිර්මාණය කර ලබාදුන් සංඛ්‍යාලේඛනඥ ලක්මාලී ජයරත්න මහත්මියට මාගේ කෘතඥතාව පලකරනු කැමැත්තෙමි.

මෙම වාර්තාවේ ඇතුළත් කරුණු කුඩා ගොවි කාණ්ඩ පිළිබඳව තොරතුරු භාවිතා කරන්නන්ට ප්‍රයෝජනවත් වනු ඇතැයි විශ්වාස කරමි.



ආචාර්ය ඒ. ජේ. සතරසිංහ
ජනලේඛන හා සංඛ්‍යාලේඛන අධ්‍යක්ෂ ජනරාල්

2017.08.31
ජනලේඛන හා සංඛ්‍යාලේඛන දෙපාර්තමේන්තුව
නො. 306/71, පොල්දූව පාර,
බත්තරමුල්ල.

පටුන

	පිටු අංකය
පළමු පරිච්ඡේදය - හැඳින්වීම	01
1.1 පසුබිම	01
1.2 සංගණන ඉතිහාසය	01
1.3 අරමුණ	02
1.4 තොරතුරු රැස්කිරීමේ ක්‍රියා පිළිවෙල	02
1.5 කෘෂිකාර්මික තොරතුරුවල ප්‍රයෝජන	02
1.6 ගණන් ගැනීමේ අදියර	03
1.7 මෙහි අඩංගු සංඛ්‍යානීන්	03
1.8 ආවරණය	03
දෙවැනි පරිච්ඡේදය - සංකල්ප හා අර්ථ දැක්වීම්	04
2.1 ආර්ථික සංගණනය	04
2.2 ආර්ථික සංගණනයේ කෘෂිකාර්මික කටයුතු පිළිබඳ ගණන් ගැනීම	04
2.3 සංගණන කාණ්ඩය	04
2.4 නිවාස ඒකකය, සමූහ වාසස්ථානය, වාසය සඳහා නොවන ස්ථානය	04
2.5 ගෘහ කාණ්ඩය	05
2.6 ගොවිකාරකයා, උප ගොවිකාරකයා	05
2.7 කාරක තත්ත්වය	07
2.8 ගොවි කාණ්ඩය	08
2.9 භුක්තිය	08
2.10 බිම් කැබැල්ල	09
2.11 ගොවි කාණ්ඩයේ මුළු බිම් ප්‍රමාණය	10
2.12 ශුද්ධ බිම් ප්‍රමාණය, දළ බිම් ප්‍රමාණය	10
2.13 ගෙවත්ත	11
2.14 කෘෂිකාර්මික වැඩ කටයුතු	11

2.15 කුඩා ගොවි කාණ්ඩය	12
2.16 යොමු කාලය	12
2.17 “වත්ත “ අර්ථ දැක්වීම	12
2.18 “උප කොටස” අර්ථ දැක්වීම	13
තෙවන පරිච්ඡේදය - කුඩා ගොවි කාණ්ඩ අංශය	14
3.1 ප්‍රාදේශීය ලේකම් කොට්ඨාස මට්ටමින් ස්ත්‍රී / පුරුෂ භාවය අනුව ගොවිකාරකයින් සංඛ්‍යාව - 2014	14
3.2 ප්‍රාදේශීය ලේකම් කොට්ඨාස මට්ටමින් අධ්‍යාපන සුදුසුකම් හා ස්ත්‍රී / පුරුෂ භාවය අනුව ගොවිකාරකයින් සංඛ්‍යාව - 2014	16
3.3 ප්‍රාදේශීය ලේකම් කොට්ඨාස මට්ටමින් වයස් කාණ්ඩය හා ස්ත්‍රී / පුරුෂ භාවය අනුව ගොවිකාරකයින් සංඛ්‍යාව - 2014	19
3.4 ප්‍රාදේශීය ලේකම් කොට්ඨාස මට්ටමින් බිම් කැබලි ගණන සහ ස්ත්‍රී / පුරුෂ භාවය අනුව ගොවිකාරකයින් සංඛ්‍යාව - 2014	21
3.5 ප්‍රාදේශීය ලේකම් කොට්ඨාස මට්ටමින් වගකීම් දරණ බිම් ප්‍රමාණය හා ස්ත්‍රී / පුරුෂ භාවය අනුව ගොවිකාරකයින් සංඛ්‍යාව - 2014	23
3.6 ප්‍රාදේශීය ලේකම් කොට්ඨාස මට්ටමින් ගොවිකාරකයින් සංඛ්‍යාව සහ වගකීම් දරණ බිම් ප්‍රමාණය (අක්කර) - 2014	25
3.7 ප්‍රාදේශීය ලේකම් කොට්ඨාස මට්ටමින් කාරක තත්ත්වය අනුව ගොවිකාරකයින් සංඛ්‍යාව හා ගොවි කාණ්ඩ වල බිම් ප්‍රමාණය (අක්කර) - 2014	29
3.8 බිම් කැබැල්ලේ විශාලත්වය සහ කාරක තත්ත්වය අනුව ගොවිකාරකයින් සංඛ්‍යාව හා ගොවි කාණ්ඩ වල බිම් ප්‍රමාණය (අක්කර) - 2014	31
3.9 ප්‍රාදේශීය ලේකම් කොට්ඨාස මට්ටමින් ස්ත්‍රී / පුරුෂ භාවය අනුව කෘෂිකාර්මික කටයුතුවල නිරත ගොවිකාරකයින් සංඛ්‍යාව - 2014	32
3.10 ප්‍රාදේශීය ලේකම් කොට්ඨාස මට්ටමින් ස්ත්‍රී/ පුරුෂ භාවය අනුව කෘෂිකාර්මික කටයුතුවල නිරතව සිටි ගොවිකාරකයින් සංඛ්‍යාවෙහි ප්‍රතිශතය - 2014	35
3.11 ප්‍රාදේශීය ලේකම් කොට්ඨාස මට්ටමින් කෘෂිකර්මාන්තය හැර වෙනත් ආර්ථික කටයුත්තක නිරත ගොවිකාරකයින් සංඛ්‍යාව - 2014	38

3.12 ප්‍රාදේශීය ලේකම් කොට්ඨාස මට්ටමින් වෙනත් රැකියාවන් සහ ආදායම් මාර්ග හා ස්ත්‍රී / පුරුෂ භාවය අනුව ගොවිකාරකයින් සංඛ්‍යාව - 2014	40
3.13 ප්‍රාදේශීය ලේකම් කොට්ඨාස මට්ටමින් වෙනත් ආර්ථික කටයුත්තක/කටයුතුවල නිරත වන කාලය අනුව ගොවිකාරකයන් සංඛ්‍යාව - 2014	42
3.14 මහනුවර දිස්ත්‍රික්කයේ ගොවිකාරකයින් සතු වෙනත් දිස්ත්‍රික්කවල පිහිටි බිම් කැබලි සංඛ්‍යාව සහ බිම් ප්‍රමාණය (අක්කර) - 2014	44
3.15 ප්‍රාදේශීය ලේකම් කොට්ඨාස මට්ටමින් බිම් කැබලි ගණන අනුව ගොවි කාණ්ඩ සංඛ්‍යාව - 2014	46
3.16 ප්‍රාදේශීය ලේකම් කොට්ඨාස මට්ටමින් ගොවි කාණ්ඩ වලට අයත් බිම් ප්‍රමාණයෙහි විශාලත්වය අනුව ගොවි කාණ්ඩ සංඛ්‍යාව හා බිම් ප්‍රමාණය (අක්කර) - 2014	47

පළමු පරිච්ඡේදය

1. හැඳින්වීම

1.1 පසුබිම

සංවර්ධන දර්ශකයන් පුළුල් පරාසයක් ඔස්සේ පැතිර ඇති මෙම කාල වකවානුව තුළ 2013/14 වර්ෂයන් කේන්ද්‍ර කර ගනිමින්, ජාතික වැදගත්කමකින් යුතු ආර්ථික සංගණනයක් ජනලේඛන හා සංඛ්‍යාලේඛන දෙපාර්තමේන්තුව විසින් පළමුවරට, මේ වන විට පවත්වා අවසන් කොට ඇත.

මෙම ආර්ථික සංගණනය, සාමාන්‍යයෙන් ජන හා නිවාස සංගණනයට අනතුරුව පැවැත්වෙන කෘෂිකර්ම සංගණනයන් කර්මාන්ත සංගණනයන් යන සංගණන දෙකෙහි එකතුවකි. ආර්ථිකයේ ප්‍රධාන අංශයන් වන කෘෂිකර්ම, කර්මාන්ත, වෙළෙඳ හා සේවා යන අංශ ආවරණය කරමින් පවත්වන ගණන් ගැනීමේ කටයුතුවලදී කෘෂිකර්ම අංශයේ තොරතුරු ලබා ගැනීම සඳහා ප්‍රශ්නාවලි කිහිපයක් භාවිත කරමින් එය වෙනම කොටසක් වශයෙන් සිදු කෙරිණි. ඒ අනුව, ආර්ථික සංගණනය 2013/14, “කෘෂිකාර්මික කටයුතු පිළිබඳ ගණන් ගැනීම” සහ “කර්මාන්ත, වෙළෙඳ හා සේවා පිළිබඳ ගණන් ගැනීම” ලෙස කොටස් දෙකකින් යුක්තය.

1.2 සංගණන ඉතිහාසය

මෙතෙක් ශ්‍රී ලංකාවේ කෘෂිකර්ම තොරතුරු රැස්කර ගැනීම සඳහා සංගණන විවිධ ස්වරූපයෙන් සිදු කර ඇත. 1921 දී පවත්වා ඇති නිෂ්පාදන සංගණනය කෘෂිකර්ම සංගණන ඉතිහාසයේ හමුවන පළමුවන ගණන් ගැනීමයි. අනතුරුව 1924 හා 1929 වර්ෂවලදී තවත් අර්ධ සංගණන දෙකක් පවත්වා ඇත. එකී සංගණනයන්හි විශේෂ ලක්ෂණයක් වූයේ වගා කළ ඉඩම් ප්‍රමාණය, සත්ත්ව සංඛ්‍යාති, නිෂ්පාදන ප්‍රමාණය ගම් මට්ටමින් එක් රැස් කිරීමයි. එමෙන් ම 1946, 1952, 1962, 1973, 1982 සහ 2002 යන වර්ෂවලදී පූර්ණ කෘෂිකර්ම සංගණන පවත්වා ඇත. රටේ ඇතැම් ප්‍රදේශවල පැවති අයහපත් වාතාවරණය නිසා 1992 වර්ෂයේදී කෘෂිකර්ම සංගණනයක් පැවැත්වීමට නොහැකි විය.

ජන සංගණනයක් පැවැත්වීමෙන් අනතුරුව එළඹෙන වර්ෂ දෙකේදී කෘෂිකර්ම සංගණනයන් කර්මාන්ත සංගණනයන් පැවැත්වීම සාමාන්‍ය සම්ප්‍රදාය විය. ජන හා නිවාස සංගණනයේදී යොදාගන්නා සංගණන රාමුවම භාවිත කළ හැකි වීම නිසා වියදම අවම කර ගැනීමට ඇති හැකියාව ද සැලකිල්ලට ගෙන වසර 10කට වරක් මෙම සංගණන රටාව අනුගමනය කෙරුණි. කෙසේ වෙතත් මෑත කාලීන ආර්ථික ප්‍රවණතාවයන් ද සැලකිල්ලට ගනිමින්, 2012 වසරේ පැවති ජන හා නිවාස සංගණනයෙන් අනතුරුව, 2013/14 වර්ෂවලදී ආර්ථික සංගණනයේ එක් කොටසක් ලෙස කෘෂිකාර්මික කටයුතු පිළිබඳ ගණන් ගැනීම සිදු කරන ලදී. 2002 වර්ෂයේ පැවති අවසන් කෘෂිකර්ම සංගණනයෙන් පසුව, වසර 12ක පමණ කාලයක් තුළ ශ්‍රී ලංකාවේ ආර්ථිකයට කෘෂිකර්ම කේන්ද්‍රයෙන් ලැබී ඇති දායකත්වය ඇගයීම සඳහා මෙම සංගණනය බෙහෙවින් ඉවහල් වනු ඇත.

1.3 අරමුණ

කෘෂිකාර්මික කටයුතු පිළිබඳ ගණන් ගැනීම ප්‍රධාන වශයෙන් පහත සඳහන් විෂයයන්ට අදාළ ප්‍රමාණාත්මක තොරතුරු රැස් කිරීම මූලික අරමුණු කොට ගනිමින් පවත්වනු ලැබීය.

- I. ගොවි කාණ්ඩ
- II. ගොවිකාරකයින්
- III. ඉඩම් භාවිතය හා භුක්තිය
- IV. බෝග වගාව
- V. සත්ව පාලනය
- VI. ජලජීවී වගාව
- VII. පොහොර සහ පළිබෝධනාශක භාවිතය
- VIII. කෘෂිකාර්මික යන්ත්‍රෝපකරණ භාවිතය හා අයිතිය

1.4 තොරතුරු රැස්කිරීමේ ක්‍රියා පිළිවෙල

කුඩා ගොවිකාණ්ඩ අංශය පිළිබඳ තොරතුරු ඒ සඳහා පිළියෙල කරන ලද ප්‍රශ්න මාලාවක් (SH 2) ඇසුරින් රැස්කරන ලදී. ජන හා නිවාස සංගණනයේදී සකස් කරන ලද නිවාස, සමූහ වාසස්ථාන, ආයතන, වාසය සඳහා නොවන ස්ථාන යන ඒකක කරා ගොස් ගණන් ගන්නා නිලධාරීන් ලෙස පත් කරන ලද කෘෂිකර්ම පර්යේෂණ නිෂ්පාදන සහකාර නිලධාරීන්, ග්‍රාම නිලධාරීන්, සංවර්ධන නිලධාරීන් සහ වෙනත් රජයේ නිලධාරීන් විසින් කුඩා ගොවිකාණ්ඩ අංශය පිළිබඳ තොරතුරු රැස්කිරීම සාර්ථකව සිදු කරන ලදී.

1.5 කෘෂිකාර්මික තොරතුරුවල ප්‍රයෝජන

ආර්ථික සංගණනයේ කෘෂිකාර්මික කටයුතු පිළිබඳ ගණන් ගැනීමෙන් ලබාගන්නා වූ තොරතුරු ප්‍රධාන වශයෙන් පහත අවශ්‍යතා සඳහා ප්‍රයෝජනයට ගනී.

- I. කෘෂිකර්ම ක්ෂේත්‍රයේ ඇති වී තිබෙන ව්‍යුහාත්මක වෙනස්කම් පදනම් කරගෙන අනාගත කෘෂිකර්ම සැලසුම් හා ප්‍රතිපත්ති සකස් කිරීම
- II. දේශීය නිෂ්පාදන ඉහළ නැංවීමෙහිලා කෘෂිකාර්මික ව්‍යාප්ති වැඩසටහන් පිළියෙල කිරීම
- III. ආයාත නිර්‍යාත ප්‍රතිපත්තිවලට අදාළ තීරණ ගැනීම
- IV. ජාතික ශිඤ්ඡම් සකස් කිරීමට අවශ්‍ය තොරතුරු ලබා ගැනීම
- V. ඉදිරි කාලයේ පැවැත්වීමට අරමුණු කර ඇති කෘෂිකර්ම සමීක්ෂණ සඳහා නියැදි රාමුව සකසා ගැනීම

1.6 ගණන් ගැනීමේ අදියරයන්

කෘෂිකාර්මික කටයුතු පිළිබඳ ගණන් ගැනීම, අදියර හතරකින් අවස්ථා තුනක දී සිදු වේ.

- I. අක්කර 20 ක් හෝ ඊට වැඩි ගොවි කාණ්ඩ එනම් “වතු” ලැයිස්තුගත කිරීම
 අක්කර 20 ක් හෝ ඊට වැඩි ගොවි කාණ්ඩ “වතු” ලෙස හඳුනා ගන්නා අතර එම ගොවි කාණ්ඩ E1 උපලේඛනයෙහි ලැයිස්තුගත කරගනී.
- II. අක්කර 20 ක් හෝ ඊට වැඩි ගොවි කාණ්ඩ තුළින් විස්තරාත්මක තොරතුරු ලබාගැනීම
 සකස් කරගත් E1 උපලේඛනය අනුව සියලුම “වතු” වලින් E2 උපලේඛනය භාවිතයෙන් තොරතුරු රැස්කර ගනී.
- III. අක්කර 20ට අඩු කුඩා ගොවි කාණ්ඩ අංශය ලැයිස්තුගත කිරීම
 අක්කර 20ට අඩු සහ ඉදිරියේ දී විස්තර කෙරෙන පරිදි කෘෂිකාර්මික ක්‍රියාකාරකම් සිදු කරන ස්ථාන “කුඩා ගොවි කාණ්ඩ” ලෙස හඳුනාගෙන SH1 උපලේඛනයෙහි ලැයිස්තුගත කරගනී.
- IV. කුඩා ගොවිකාණ්ඩ අංශයෙන් තොරතුරු ලබාගැනීම
 සකස් කරගත් SH1 උපලේඛනයෙන් සහ SH2 උපලේඛනයෙන් “කුඩා ගොවිකාණ්ඩ” අංශයෙන් තොරතුරු රැස්කර ගනී.

1.7 මෙහි අඩංගු සංඛ්‍යාතීන්

මේ යටතේ 2014 වසරේ මහනුවර දිස්ත්‍රික්කයේ, පර්චස් 40 ට වැඩි බිම් ප්‍රමාණයක් සහිත කුඩා ගොවිකාණ්ඩ හෝ නිෂ්පාදනයෙන් වැඩි කොටසක් විකිණීම සඳහා වූ ආර්ථික කටයුත්තක නියැලෙන ලද කුඩා ගොවිකාණ්ඩ පිළිබඳ රැස් කරන ලද තොරතුරු වල සංඛ්‍යාතීන් අඩංගු වේ.

1.8 ආවරණය

මෙවර ආර්ථික සංගණනය යටතේ කුඩා ගොවි කාණ්ඩ අංශය පිළිබඳ තොරතුරු රැස් කිරීම දිස්ත්‍රික්ක 25 ත් ප්‍රාදේශීය ලේකම් කොට්ඨාස 331 ත් ඇතුළත්ව, සමස්ත දිවයිනම ආවරණය වන පරිදි සිදු කරන ලදී.

සැලකිය යුතුයි :

මෙම ප්‍රකාශනය පරිශීලනය කිරීමේදී ප්‍රධාන වශයෙන් මතක තබාගතයුතු කරුණ වන්නේ මෙහි අඩංගු සංඛ්‍යාතීන් ගොවිකාරකයා පදිංචි ස්ථාන පදනම්ව මිස එම ඉඩම් හෝ ගොවිකාණ්ඩවල පිහිටීම මත විග්‍රහ කරන ලද ඒවා නොවන බවයි.

දෙවැනි පරිච්ඡේදය

2. සංකල්ප හා අර්ථ දැක්වීම

2.1 ආර්ථික සංගණනය

ශ්‍රී ලංකාවේ දේශ සීමාව තුළ ක්‍රියාත්මක වන සියලුම ආර්ථික කටයුතුවල නියුතු ඒකකයන් ආවරණය වන පරිදි නියම කරනු ලබන කාලසීමාවක් තුළ කෘෂිකර්ම, කර්මාන්ත, වෙළෙඳ හා සේවා කටයුතුවල තොරතුරු රැස් කිරීම, ගොනු කිරීම, ඇගයීම, විශ්ලේෂණය කිරීම හා ප්‍රකාශයට පත් කිරීමේ හෝ බෙදා හැරීමේ සම්පූර්ණ ක්‍රියාවලිය “ආර්ථික සංගණනය” ලෙස හැඳින් වේ.

2.2 ආර්ථික සංගණනයේ කෘෂිකාර්මික කටයුතු පිළිබඳ ගණන් ගැනීම

තොරතුරු එක්රැස් කිරීමේ ඒකකය ලෙස ගොවිකාණ්ඩය පදනම්ව, කෘෂිකාර්මික ව්‍යුහයට අදාළ ප්‍රමාණාත්මක තොරතුරු, එක් වගා වර්ෂයක් තුළදී රාජ්‍ය අනුග්‍රහය සහිතව, දීපව්‍යාප්තව එක්රැස් කිරීමේ ක්‍රියාවලිය “කෘෂිකාර්මික කටයුතු පිළිබඳ ගණන් ගැනීම” ලෙස හැඳින්වේ.

2.3 සංගණන කාණ්ඩය

2012 වර්ෂයේ පවත්වන ලද ජන හා නිවාස සංගණනයේදී ග්‍රාමීය ප්‍රදේශවල නිවාස හා ගොඩනැගිලි ඒකක 150ක පමණ ප්‍රමාණයකින් සමන්විත වන පරිදි හා නාගරික ප්‍රදේශවල ඒකක 200ක පමණ ප්‍රමාණයකින් සමන්විත වන පරිදි ස්වාභාවික හෝ මිනිසා විසින් නිර්මාණය කරන ලද මායිම්වලින් වෙන් කොට දැක්වූ භූමි ප්‍රදේශයක් “ සංගණන කාණ්ඩය” ලෙස හැඳින්වේ.

2.4 නිවාස ඒකකය, සමූහ වාසස්ථානය හා වාසය සඳහා නොවන ස්ථානය

මිනිසුන්ගේ වාසය සඳහා වූ ද වෙනත් වාසස්ථානවලින් වෙන් වූ ද ඇතුළුවීම/ පිටවීම සඳහා වෙනම භාවිතා කළහැකි දොරටුවක් තිබෙන්නා වූ ද ගොඩනැගිල්ලක්, “නිවාස ඒකකය” ලෙස හැඳින්වේ.

නිවාස ඒකකයක් වීමට,

1. මිනිසුන්ගේ වාසය සඳහා වූ ස්ථානයක් වීම
2. වෙනත් ස්ථානවලින් වෙන් වී තිබීම
3. ඇතුළුවීම/ පිටවීම සඳහා වෙනම දොරටුවක් තිබීම යන

ඉහත ලක්ෂණ සියල්ලම සම්පූර්ණ විය යුතුය.

පොදු අරමුණක් වෙනුවෙන් සාමාන්‍යයෙන් එකිනෙකට නැකමක් නැති පුද්ගලයින් දෙදෙනෙකු හෝ ඊට වැඩි ගණනක් පදිංචිව සිටින ස්ථානයක් “සමූහ වාසස්ථානය” ලෙස හැඳින්වේ.

නිවාස ඒකකයක් හෝ සමූහ වාසස්ථානයක් හෝ නොවන ගොඩනැගිල්ලක් හෝ ගොඩනැගිල්ලක කොටසක් හෝ ඇතැම්විට ගොඩනැගිලි සමූහයක් “වාසය සඳහා නොවන ස්ථානය” ලෙස හැඳින්වේ.

2.5 ගෘහ කාණ්ඩය

එක් පුද්ගලයෙකු තනිව වෙසෙමින් තමාගේ ආහාර පාන ඔහුම පිළියෙල කර ගන්නේ නම් හෝ පුද්ගලයින් සමූහයක් එකට වාසය කරමින් තමන්ගේ ආහාර පාන එක්ව පිළියෙල කර ගන්නේ නම්, ඔහු හෝ එම පුද්ගලයින් සමූහය “ගෘහ කාණ්ඩය” ලෙස හැඳින්වේ.

- * ගෘහ කාණ්ඩ ඇත්තේ නිවාස ඒකකවල පමණි. සමූහ වාසස්ථානවල සහ වාසය සඳහා නොවන ස්ථානවල ගෘහ කාණ්ඩ නොමැත.
- * ගෘහ කාණ්ඩයක සාමාජිකයන් බොහෝ විට එකිනෙකාට නෑකම් ඇති අය වේ. සමහරවිට නෑකම් නැති අය ද සිටිය හැකි ය.
- * ගෘහ කාණ්ඩයක සාමාජිකයන් පවුලක් ම විය යුතු නැත. මව්පියන් හා දරුවන් පමණක් නොව පවුලෙන් බාහිර අය ද සිටිය හැකි ය. එනම් නෑදෑයින්, මෙහෙකරුවන් ආදිය යි. ඔවුන් පවුලේ සාමාජිකයින් හා පොදුවේ ආහාරපාන ගැනීම සඳහා කටයුතු සලසා ගෙන ඇත්නම් ඒ සියලු දෙනාම එකම ගෘහ කාණ්ඩයට අයත් වේ.
- * කෙසේ නමුත් මෙහි ස්ථිර පදිංචි නැති (පවුලෙන් බාහිර) පුද්ගලයින් ගෘහ කාණ්ඩයේ ස්ථිර පදිංචි පුද්ගල ගණනින් බැහැර කර ඇත.
- * සෑමවිට ම නිවාස ඒකකවල පදිංචි පුද්ගලයින් ගණන් ගැනීමේ දී ගෘහ කාණ්ඩ වශයෙන් ගණන් ගත යුතුවන අතර, එක් නිවාස ඒකකයක ගෘහ කාණ්ඩ එකකට වඩා තිබෙන අවස්ථා ද ඇත.

2.6 ගොවිකාරකයා, උප ගොවිකාරකයා

- කෘෂිකාර්මික බෝග වගා කිරීම
- මස්, කිරි හෝ බිත්තර නිෂ්පාදනය සඳහා සතුන් ඇති කිරීම
- මිරිදිය/ කිවුල්දිය (කලපු) / කරදිය ජලජීවීන් වගා කිරීම

පිළිබඳ වගකීම් දරමින් එකී කටයුතු එකක් හෝ කිහිපයක් සම්බන්ධව ගෘහ කාණ්ඩය/ ආයතනය (මතු විස්තර කෙරෙන ගොවි කාණ්ඩය) තුළ ප්‍රධාන තීරණ ගන්නා තැනැත්තා “ගොවිකාරකයා” ලෙස හැඳින්වේ.

මෙහිදී ඔහු / ඇය ඉහත කටයුත්තක් හෝ කටයුතු,

- * තමා විසින් කරන්නකු හෝ
- * අන් අයගේ සහාය ඇතිව කරන්නකු හෝ
- * එම කටයුතුවලට අදාළව කායික වැඩක් නොකර ඒවා මෙහෙයවමින් තීරණ ගන්නා තැනැත්තෙකු හෝ විය හැකි ය.

ඒ අනුව,

- * ගොවිකාරකයෙක් ස්වකීය වගා කටයුතු/ සත්ත්ව පාලනය/ ජලජීවී වගාව වෙන් වෙන් වශයෙන් හෝ සියල්ලම හෝ තමාම කරන්නකු විය හැකි ය.
- * එසේත් නැතිව කෘෂිකාර්මයට අදාළ කාර්යයකට වැඩ නොකර එම කටයුතු මෙහෙයවන්නෙකු පමණක් ද විය හැකි ය.
- * ඔහු ඉඩම් හෝ කෘෂිකාර්මික සතුන් හෝ ජලජීවී වගාවන් අයිතිකරුවකු හෝ නොවිය හැකි ය. එනම් හිමිකම කාරකත්වය සඳහා සුදුසුකමක් නොවන අවස්ථාවකි.
- * ගොවිකාරකයකු වීමට ඔහු තම ශ්‍රමය යොදා ඉඩම් වගා කිරීම, කෘෂිකාර්මික සතුන්ගේ (කිරි දෙවීම, තණ කැවීම වැනි) එදිනෙදා කටයුතු, ජලජීවී වගාව ආශ්‍රිත එදිනෙදා කටයුතුවල නියැලී සිටීම අවශ්‍ය නොවිය. ඉඩම් වගා කිරීම, සතුන් ඇති කිරීම, ජල ජීවී වගා කටයුතු යන අංශ එකක හෝ කිහිපයක එදිනෙදා තීරණ ගැනීම ප්‍රමාණවත් විය.

- “ගොවිකාරකයා” ගොවි කාණ්ඩයක ප්‍රධානියා ය.
 - කෘෂිකාර්මික කටයුතු මෙහෙයවීම පිළිබඳ ප්‍රධාන ආර්ථික හා තාක්ෂණික වගකීම ඔහු සතු ය.
- ඒ අනුව,
- i. සංගණන ඒකකයක ගොවිකාරකයින් කිහිපදෙනෙක් සිටිය හැකි ය.
 - ii. එක් ගොවි කාණ්ඩයක සිටිය හැක්කේ එක් ගොවිකාරකයෙකු පමණි.

“උප ගොවිකාරකයා” යනුවෙන් හැඳින්වෙන්නේ තමාගේ ම වැඩ කරන කාරක තත්ත්වයක් සහිත (මතු විස්තර කෙරේ) ගොවි කාණ්ඩයක් තුළ ගොවිකාරකයාට අමතරව එම ගොවි කාණ්ඩය වෙනුවෙන් ම කෘෂිකාර්මික කටයුතු මෙහෙයවීම සඳහා එදිනෙදා තීරණ ගන්නා වෙනත් සාමාජිකයින්ය.

- උප ගොවිකාරකයා ද ගොවි කාණ්ඩයේ කිසියම් කටයුත්තක් හෝ කටයුතු කිහිපයක් සම්බන්ධව සක්‍රීයව තීරණ ගන්නෙකු වේ.
 - එහෙත් ඔහු ගොවි කාණ්ඩය පිළිබඳව ප්‍රධාන ආර්ථික හෝ තාක්ෂණික තීරණ ගන්නා නොවේ.
 - උප ගොවිකාරකයා ඇතැම් විට ඉඩම් කැබැල්ලක කොටසක්, එක් ඉඩම් කැබැල්ලක්, ඉඩම් කැබලි සියල්ලම හෝ සත්ත්ව පාලන කටයුතු, ජලජීවී වගා කටයුතු මෙහෙය වන්නා විය හැකිය.
- ඒ අනුව,
- i. උප ගොවිකාරකයින් සිටිය හැක්කේ තමාගේම වැඩකරන කාරක තත්ත්වයක් සහිත ගොවි කාණ්ඩයක පමණි.
 - ii. තමාගේම වැඩකරන කාරක තත්ත්වයක් සහිත ගොවි කාණ්ඩයක උප ගොවි කාරකයින් කිහිපදෙනෙකු සිටිය හැකි ය.
 - iii. පවුලේ සාමාජිකයන් කෘෂිකාර්මික කටයුතුවලට උදව් වූ පමණින් ඔවුන්ව උප ගොවිකාරකයින් ලෙස හැඳින්විය නොහැකි ය.
 - iv. කෘෂිකාර්මික කටයුතු වෙනුවෙන් වැටුප් ලබන සේවකයින් (කම්කරුවන්) උප ගොවිකාරකයින් ලෙස සැලකිය නොහැකිය.

කුඩා ගොවි කාණ්ඩයක ගොවිකාරකයෙකු විමට කෘෂිකාර්මික නිෂ්පාදනයක් සම්බන්ධ තීරණ ගන්නෙක් විය යුතුම ය. එබැවින් පහත කාර්යයන්හි නිරත වීම ගොවිකාරකයෙකු විමට සුදුසු කමක් නොවේ.

- I. ජංගම පැළ තවාන් කරුවකු ලෙස රථයක/ අට්ටාලයක පැළ වෙළෙඳාම් කිරීම
- II. මල්/ විසිතුරු පැළ වගාවෙහි නිරතව සිටීම
- III. දැවමය ශාක (වන) වගා කරුවකු වීම
- IV. විනෝදාශයක් වශයෙන් සතුන් ඇති කිරීම
- V. විනෝදාංශයක් වශයෙන් විසිතුරු මසුන් ඇති කිරීම

2.7 කාරක තත්ත්වය

කාරක තත්ත්වය ආකාර 4 කි.

- තමාගේම වැඩ කරන
- වෙනත් අය සමඟ හවුලේ
- පුද්ගලික අය වෙනුවෙන්
- ආයතනයක් වෙනුවෙන්

* එක් ගොවිකාරකයෙකුට මෙම කාරක තත්ත්ව කිහිපයක් යටතේ වෙනස් ගොවි කාණ්ඩ කිහිපයක් තිබිය හැකි ය.

* එනම් කාරක තත්ත්වය වෙනස් වූ විට එය වෙනම ගොවි කාණ්ඩයක් බවට පත් වේ.

- තමාගේම වැඩ කරන

වෙනත් කිසිම පුද්ගලයෙකුට හෝ ආයතනයකට වගකීමක් හෝ සම්බන්ධයක් නොමැතිව ගොවි කාණ්ඩයට අදාළ සියලුම තීරණ ගන්නා පුද්ගලයකු එකී ගොවි කාණ්ඩයට අදාළව “තමාගේම වැඩ කරන”කාරක තත්ත්වයක් ඇති ගොවිකාරකයා ලෙස හැඳින්වේ.

* ඔහු/ ඇය කම්කරුවන් හෝ සිය පවුලේ අය කෘෂිකර්ම වැඩ කටයුතු සඳහා යොදාගෙන තිබිය හැකි ය.

* අදයට, බද්දට හෝ වී පොරොන්දුව පිට වී වගා කරන්නන් ද මේ යටතට ගැනේ.

- වෙනත් අය සමඟ හවුලේ

ගොවි කාණ්ඩයේ කටයුතු පිළිබඳ එදිනෙදා තීරණ ගැනීම හා වගකීම් දැරීම තවත් එක් අයකු හෝ කීපදෙනෙකු සමඟ සිදු කරයි නම් එම පුද්ගලයා එකී ගොවිකාණ්ඩයට අදාළව “වෙනත් අය සමඟ හවුලේ” කාරක තත්ත්වයක් ඇති ගොවිකාරකයා ලෙස හැඳින්වේ.

- පුද්ගලික අය වෙනුවෙන්

ගොවි කාණ්ඩයක කළමනාකරුවකු/ පාලකයකු/ භාරකරුවකු වශයෙන් පුද්ගලයෙකු හෝ කීපදෙනෙක් වෙනුවෙන්, වැටුපක්/ ප්‍රතිලාභයක් ලබා ගෙන, වගකීම හා පාලනය දරන්නේ නම් එම පුද්ගලයා එකී ගොවි කාණ්ඩයට අදාළව “පුද්ගලික අය වෙනුවෙන්” කාරක තත්ත්වයක් ඇති ගොවිකාරකයා ලෙස හැඳින්වේ.

• ආයතනයක් වෙනුවෙන්

රජයේ හෝ අර්ධ රජයේ හෝ රජයේ අනුග්‍රහය ලබන සංවිධානයක්, පුද්ගලික ආයතනයක් වෙනුවෙන් වැටුප්/ ප්‍රතිලාභ ලබමින් ගොවි කාණ්ඩයක් මෙහෙයවන්නේ නම් එම පුද්ගලයා එකී ගොවි කාණ්ඩයට අදාළව “ආයතනයක් වෙනුවෙන්” කාරක තත්ත්වයක් ඇති ගොවිකාරකයා ලෙස හැඳින්වේ.

2.8 ගොවි කාණ්ඩය

එක් ගොවිකාරක තත්ත්වයක් යටතේ කෘෂිකාර්මික නිෂ්පාදන සඳහා සම්පූර්ණව හෝ කොටස් වශයෙන් ප්‍රයෝජනයට ගනු ලබන සියලුම ගොඩ/ මඩ ඉඩම්/ සත්ත්ව පාලන කටයුතු/ ජලජීවී වගා කටයුතු සිදු කරන ඒකක “ගොවි කාණ්ඩය” ලෙස හැඳින්වේ.

මේ අනුව,

- * ගොවි කාණ්ඩයක් බිම් කැබලි එකකින් හෝ කිහිපයකින් සමන්විත විය හැකි ය.
- * එම බිම් කැබලි එකම පරිපාලන බල ප්‍රදේශයක් තුළ හෝ වෙනස් පරිපාලන බල ප්‍රදේශවල හෝ විසිරී තිබිය හැකි ය.
- * ගොවිකාරකයාට එහි අයිතිය තිබිය හෝ නොතිබිය හැකි ය.
- * ඒවා නිත්‍යානුකූලව හෝ අනවසරයෙන් වැඩ කරන කැබලි විය හැකි ය.
- * ගොවි කාණ්ඩයේ බිම් ප්‍රමාණය (විශාලත්වය) කුමන හෝ ප්‍රමාණයක් විය හැකි ය.
- * ගොවි කාණ්ඩයක් මඩ ඉඩම්වලින් පමණක් හෝ ගොඩ ඉඩම්වලින් පමණක් හෝ ගොඩ හා මඩ ඉඩම් යන දෙවර්ගයෙන් ම සමන්විත විය හැකි ය.
- * ගොවි කාණ්ඩයක් බෝග වගාවලින් පමණක්, සත්ත්ව පාලනයකින් පමණක්, ජල ජීවී වගා කටයුතුවලින් පමණක් හෝ ඉන් කිහිපයක සංකලනයක් ලෙසින් හෝ සමන්විත විය හැකි ය.

2.9 භුක්තිය

කාරකයා ගොවිකාණ්ඩයේ කෘෂිකාර්මික කටයුතු සඳහා භූමිය යොදවා ගන්නා නිත්‍යානුකූල හෝ නිත්‍යානුකූල නොවන ස්වරූපය “භුක්තිය” ලෙස හැඳින් වේ.

කුඩා ගොවිකාණ්ඩ තොරතුරු රැස්කිරීම සඳහා භුක්තිය ආකාර හතකින් දැක්විය හැකි ය.

1) තනි අයිතිය

ගොවිකාරකයාට හෝ ගොවිකාරකයාගේ පවුලේ සාමාජිකයකුට අයිති ඉඩම් මේ යටතට ගැනේ. මේවා ප්‍රවේණි හා සින්නක්කර ඉඩම් වේ.

2) බල පත්‍රයක් යටතේ

බලපත්‍රයක් යටතේ භුක්ති විඳීම යනු එල්.ඩී.ඕ./සී.එල්.ඕ./ එල්.ආර්.සී. දීමනා, ගම් පුළුල් කිරීමේ ව්‍යාපාර, ජනපද ව්‍යාපාර යටතේ රජයෙන් බදු හෝ අවසර පත් ලැබීම මගින් භුක්ති විඳීම සැලකේ. ස්වර්ණ භූමි, ජය භූමි, වැනි වැඩ සටහන් මගින් බලපත්‍ර/ ලබා දී ඇති ඉඩම් ද මෙයට ඇතුළත් වේ.

3) අදයට/ බද්දට

වගා අස්වැන්නෙන් පංගුවක් හෝ ඒ වෙනුවෙන් මුදල් දීමෙන් වගා කෙරෙන ඉඩම් අදයට හෝ බද්දට ගත් භුක්ති විදීමක් ලෙස සැලකේ.

4) හවුල් අයිතිය

හවුල් අයිතියක් ඇති වන්නේ එක් පුද්ගලයෙකුට වඩා වැඩි අයිතිකරුවන් ප්‍රමාණයන් සිටින අවස්ථාවකය. තට්ටු මාරු, කට්ටි මාරු ක්‍රමයට භුක්ති විදීමින් වගා කරන බිම් ද මේ යටතට ගැනේ.

5) බෙන්ම ක්‍රමය

බෙන්ම ක්‍රමය යනු ගොවි කාණ්ඩ/ වගා බිමට ජලය සැපයීම මත පදනම් වූ ක්‍රමයකි. කිසියම් කුඹුරු යායක කන්නයකදී නිකුත් කරනු ලබන ජල ප්‍රමාණය සීමිත නිසා එම යායේ වගා කරනු ලබන බිම් ප්‍රමාණයට වඩා අඩු බිම් ප්‍රමාණයක් යායට අදාළ ගොවීන් අතර මුල් බිම් ප්‍රමාණයේ අනුපාතයට බෙදා දී බෝග වගා කරනු ලබන විට ඇතුළත් වන භුක්ති ක්‍රමය වේ. මෙහිදී තමාගේ කුඹුරෙන් කොටසක් වෙනුවට වෙනත් අයෙකුගේ කුඹුරකින් කොටසක් ලැබිය හැකි ය.

6) අනවසර

ගොවි කාරකයාට හෝ පවුලේ සාමාජිකයකුට කිසිම අයිතියක් නැතිව භුක්ති විදින ඉඩම් අනවසර භුක්තිය යටතට ගැනේ. රජයේ බිම්/ රක්ෂිත බිම් ආදිය භුක්ති විදීම ද මෙයට අයත් වේ.

7) වෙනත්

ඉහත විස්තර කළ කිසිදු කාණ්ඩයකට ඇතුළත් කළ නොහැකි බිම් කැබලි වෙනත් අයුරකින් භුක්ති විදින යටතට දැක්විය හැකිය. ඒ අනුව මුදලින් හෝ අස්වැන්නෙන් ගෙවීම් නොකර කාරකත්වය දරණ පෞද්ගලික බිම් කැබලි මෙයට ඇතුළත් වේ.

2.10 බිම් කැබැල්ල

ගොවි කාණ්ඩයට අයත් බිම් කොටසක්, එම ගොවි කාණ්ඩයට අයත් නොවූ බිමකින්, ජල මාර්ගයකින්, පාරකින්, කැලෑවකින් හෝ වෙනත් භුක්තියක් සහිත ඉඩමකින් සම්පූර්ණයෙන්ම මායිම්ව ඇත්නම් එය “බිම් කැබැල්ල” ලෙස හැඳින්වේ.

- * භුක්තිය වෙනස්නම් එකට යාව පිහිටන බිම් කොටස් වෙන වෙන ම ඉඩම් කැබලි ලෙස සැලකේ.
- * එකම භුක්තිය යටතේ එකිනෙකට යාව පිහිටි බිම් කොටස් කිහිපයක් එකම කැබැල්ලක් ලෙස සැලකේ.

ඉඩමක ස්වභාවය අනුව හෝ එහි වගා කරනු ලබන බෝග වර්ග අනුව හෝ බිම් කැබැල්ලක් වෙන්කර දැක්විය නොහැකිය.

2.11 ගොවිකාණ්ඩයේ මුළු බිම් ප්‍රමාණය

සියලුම වගා කළ හා වගා නොකළ, භෞතික වශයෙන් නිශ්චය කරන ලද බිම් ප්‍රමාණයන්ගේ එකතුව “ගොවි කාණ්ඩයේ මුළු බිම් ප්‍රමාණය” ලෙස හැඳින්වේ.

- * ගොවි කාණ්ඩයක් සියලුම ගොඩනැගිලි, ගල්තලා, ලඳු කැලෑ ආදියට යටවී ඇති බිම් ප්‍රමාණයන්ගෙන් ද, වගා කරන ලද හෝ වගා නොකරන ලද ගොඩ හා මඩ ඉඩම්වලින් ද සමන්විත වේ.
- * මෙය ගොවි කාණ්ඩයේ “ශුද්ධ බිම් ප්‍රමාණය” ලෙස ද හැඳින් වේ.

මුළු බිම් ප්‍රමාණය සැලකීමේ දී ගොවිකාරකයා විසින් පාලනය හා වගකීම දරන,

- ඔහුටම අයත්,
- අන් අයගෙන් බද්දට ගෙන ඇති,
- වෙනස් භුක්ති ක්‍රමයන් යටතේ ඇති,
- එම ගොවි කාණ්ඩයේ පිහිටි සියලුම ගොඩනැගිලිවලට යටව ඇති,

සම්පූර්ණ බිම් ප්‍රමාණය ඇතුළත් විය යුතු ය.

2.12 ශුද්ධ බිම් ප්‍රමාණය, දළ බිම් ප්‍රමාණය

කිසියම් බිම් කැබැල්ලක හෝ ඉඩමක භෞතික වශයෙන් නිශ්චය කරන ලද බිම් ප්‍රමාණය “ශුද්ධ බිම් ප්‍රමාණය” ලෙස හැඳින්වේ.

ශුද්ධ බිම් ප්‍රමාණයක් තුළ බෝගයන් යටතේ වගා කොට ඇතැයි ඇස්තමේන්තු කරන ලද බිම් ප්‍රමාණය “දළ බිම් ප්‍රමාණය ” ලෙස හැඳින්වේ.

එහිදී බිම් ප්‍රමාණය නිශ්චය කරනු ලබන්නේ,

- අක්කරයට නියමිත පදනමක් මත වගා කොට ඇති ගස්/ වැල්/ පඳුරු ගණන අනුව හෝ,
- අක්කරයක් සඳහා සාමාන්‍යයෙන් ඒ ඒ බෝග යටතේ වැපිරීම හෝ සිටුවීම සඳහා යොදාගත් බීජ ප්‍රමාණයට අනුරූපී අන්දමින් බිම් ප්‍රමාණය ගණනය කිරීමෙනි.

එහෙත් මෙහිදී,

- බිම් ප්‍රමාණය මිනුම් පටියෙන් මැන නිශ්චය කර නොමැති වීමට පිළිවන.

තවද,

එක් බිම් කැබැල්ලක්/ ඉඩමක් තුළ මිශ්‍ර අන්දමින් බෝග කිහිපයක් වගා කර ඇත්නම් දළ බිම් ප්‍රමාණය වශයෙන් එකී බෝග යටතට ඇස්තමේන්තු කරන ලද බිම් ප්‍රමාණයන්ගේ එකතුව ගත් විට ශුද්ධ බිම් ප්‍රමාණයට සමාන නොවී ඊට අඩු හෝ වැඩි හෝ විය හැකි ය.

2.13 ගෙවත්ත

- I. පර්චස් 20කට සමාන හෝ ඊට අඩු ඉඩම් කැබැල්ලක ගොවි කාරකයා පදිංචි නිවසක් සහිතව නිවසේ පරිභෝජනය සඳහා හෝ වෙළෙඳපොළ සඳහා කෘෂිකාර්මික නිෂ්පාදනයක් (බෝග වගාව, සත්ත්ව පාලනය, ජල ජීවී වගාව ආශ්‍රිතව) සිදුවේ නම් එය ද,
- II. පර්චස් 20 කට වැඩි ඉඩම් කැබැල්ලක ගොවිකාරකයා පදිංචි නිවසක් සහිතව වැඩි ප්‍රමාණයක් නිවසේ පරිභෝජනය සඳහා කෘෂිකාර්මික නිෂ්පාදනයක් (බෝග වගාව, සත්ත්ව පාලනය, ජල ජීවී වගාව ආශ්‍රිතව) සිදුවේ නම් එය ද, “ගෙවත්ත” ලෙස හැඳින්වේ.

පදිංචි නිවසක් සහිත බිම් කැබැල්ලක් ගෙවත්තක් වන සහ නොවන අවස්ථා කිහිපයක් පහත පරිදි පෙන්වා දිය හැකි ය.

ගෙවත්තක් වීම	ගෙවත්තක් නොවීම
1. ගොවිකාරකයා පදිංචි නිවස සහිත පර්චස් 19ක ඉඩමෙහි තේ වගා කර ඇති අතර දළ අස්වැන්න අලෙවි කරයි.	1. ගොවිකාරකයා පදිංචි නිවස සහිත පර්චස් 35ක ඉඩමෙහි ලොකු ඵෑණු වගා කර ඇති අතර නිෂ්පාදනයෙන් වැඩි කොටස විකිණීම සඳහාය.
2. ගොවිකාරකයා පදිංචි නිවස සහිත අක්කර 2ක ඉඩම ස්ථිර බෝග කිහිපයකින් සහ කාලීන බෝග වගාවකින් යුතු වුව ද කෘෂි නිෂ්පාදනයෙන් වැඩි කොටස නිවසේ පරිභෝජනය සඳහාය.	2. ගොවිකාරකයා පදිංචි නිවස සහිත අක්. 2 ක ඉඩමෙහි ගම්මිරිස්, කෝපි සහ තවත් කාලීන බෝග කිහිපයක් වගා කර ඇති අතර වැඩි කොටස විකිණීම සඳහා වේ.

(ගොවිකාරකයා පදිංචි නිවසක් නොතිබේ නම් එම බිම් ප්‍රමාණය කිසි විටෙකත් ගෙවත්තක් ලෙස හඳුනා නොගනී.)

2.14 කෘෂිකාර්මික වැඩකටයුතු

ගොවි කාණ්ඩයක බෝග වගා කිරීම, කෘෂිකාර්මික නිෂ්පාදන සඳහා සතුන් ඇති කිරීම, ජල ජීවී වගාව යන සෑම කටයුත්තක්ම සහ ඒ හා සම්බන්ධිත කටයුතු “කෘෂිකාර්මික වැඩ කටයුතු” ලෙස හැඳින්වේ.

ඔහුගේ ගොවි කාණ්ඩයට සම්බන්ධව,

- කය වෙහෙසා කරන වැඩ
- ගොවිපලේ සැලසුම් සම්පාදනය / ගිණුම් තැබීම ආදී කාර්යයන්
- ගොවිපලෙන් පිටතදී කෙරෙන රසායනික පොහොර, කෘමි නාශක ආදිය මිලදී ගැනීම හෝ ප්‍රාථමික නිෂ්පාදිත ද්‍රව්‍ය අලෙවි කිරීම ආදිය කෘෂිකාර්මික වැඩ කටයුතු වේ.

2.15 කුඩා ගොවි කාණ්ඩය

අක්කර 20ට අඩු බිම් කැබලි සහිත සියලුම කෘෂිකාර්මික ඒකක “කුඩා ගොවි කාණ්ඩය” ලෙස හැඳින්වේ.

2.16 යොමු කාලය

තොරතුරු එකතුකර ගැනීම සඳහා පාදක කරගන්නා කාලය ආර්ථික සංගණනයේ “යොමු කාලය ලෙස” හැඳින්වේ.

ආර්ථික සංගණයේ කෘෂිකාර්මික කටයුතු පිළිබඳ ගණන් ගැනීමට අදාළ යොමු කාලය ලෙස සාමාන්‍යයෙන් මාස 12 ක කාලසීමාවක් සලකනු ලබයි.

2.17 “වත්ත” අර්ථ දැක්වීම

එකම කාරක තත්ත්වයක් යටතේ හා එකම භුක්තියක් යටතේ වන සේ භූමි ප්‍රමාණයකින් අවම වශයෙන් එක් බිම් කැබැල්ලක්වත් අක්කර 20ක් හෝ ඊට වඩා වැඩි වන්නේ නම් එම ගොවි කාණ්ඩය වත්තක් ලෙස සලකනු ලැබේ. මෙහිදී වත්තේ සේවය කරනු ලබන කම්කරුවන්ගේ ප්‍රමාණය පිළිබඳව සැලකිල්ලට ගනු නොලැබේ.

I. එකම කාරක තත්ත්වය

වත්ත යන්න නිර්වචනය කිරීමේදී කාරක තත්ත්වයට විශේෂ ස්ථානයක් හිමිවන අතර වතු ඇසුරින් ප්‍රධාන වශයෙන්ම කාරක තත්ත්වයන් 4 ක් හඳුනාගත හැකිය. එනම්,

- ❖ තමා විසින්ම වත්තේ වැඩකටයුතු මෙහෙයවන පුද්ගලයන්
- ❖ රජයේ ආයතනයක්, වෙළෙඳ සමාගමක් හෝ කළමනාකරණ නියෝජිත ආයතනයක් වෙනුවෙන් වැඩකටයුතු මෙහෙයවන අධිකාරී, කොන්දොස්තර වැනි වැටුප් ලබන සේවකයන්
- ❖ පුද්ගලික අයෙකු හෝ පිරිසක් වෙනුවෙන් වත්තේ වැඩකටයුතු මෙහෙයවන පුද්ගලයන්
- ❖ තවත් හවුල්කරුවන් සමඟ වත්තේ වැඩකටයුතු මෙහෙයවන පුද්ගලයන්

වත්තක් වීම සඳහා ඉහත සඳහන් කරන ලද කාරක තත්ත්වයන් ඇසුරින් එකම කාරක තත්ත්වයක එම වත්ත හෝ එහි කොටස් පැවතිය යුතුය.

II. එකම භුක්තිය

යම් පුද්ගලයෙකුට හෝ ආයතනයකට භූමිය අයිතිව ඇති අවස්ථාවක එම පුද්ගලයා හෝ ආයතනය මෙන්ම වෙනත් පුද්ගලයෙකු හෝ ආයතනයක් එම භූමිය තුළ වගා කටයුතු, සත්ත්ව පාලන කටයුතු කරමින් එහි අස්වැන්න හෝ නිෂ්පාදනය ලබා ගනී නම් එය එම භූමිය භුක්ති විඳීම වන අතර එය භුක්තිය ලෙස හඳුන්වයි.

වත්තක් තුළදී මෙම භුක්තිය ප්‍රධාන වශයෙන් ස්වරූප 6 ක් යටතේ හඳුනාගත හැකිය. එනම්,

- ❖ රජයේ
- ❖ අර්ධ රජයේ
- ❖ වැවිලි සමාගම්
- ❖ පුද්ගලික සමාගම්
- ❖ තනි පුද්ගල
- ❖ පුද්ගලික හවුල්

භුක්තිය කවර ආකාර වුවද ආර්ථික සංගණනයේ වතු නිර්වචනයට අනුව වත්තක් වීම සඳහා වත්තක සියලුම කොටස් එකම භුක්තියක් යටතේ විය යුතුය.

III. ගොවි කාණ්ඩය

එකම කාරක තත්ත්වයක් යටතේ, කෘෂිකාර්මික නිෂ්පාදනය සඳහා සම්පූර්ණව හෝ කොටස් වශයෙන් ප්‍රයෝජනයට ගනු ලබන සියලුම ගොඩ, මඩ, සතූන්, ජලජීවී වගා කටයුතු සිදුකරන කෘෂිකාර්මික බිම්, ගොවි කාණ්ඩයක් වශයෙන් හැඳින්වේ.

IV. බිම් කැබලිල්ල

ගොවි කාණ්ඩයට අයත් බිම් කොටසක්, එම ගොවිකාණ්ඩයට අයත් නොවූ බිමකින්, ජල මාර්ගයකින්, පාරකින්, කැලෑවකින් සම්පූර්ණයෙන්ම මායිම්වී ඇත්නම් එය බිම් කැබලිල්ලක් ලෙස හැඳින්වේ.

ගොවිකාණ්ඩය බිම් කැබලි කිහිපයකින් සමන්විත වන අවස්ථාවකදී වත්තක් ලෙස හඳුනාගන්නා ආකාරය පැහැදිලි කරගැනීම සඳහා උප කොටස යන්න හඳුනාගත යුතුය.

2.18 “උපකොටස” අර්ථ දැක්වීම

විශාල ගොවි කාණ්ඩයක්, ගොවි කාණ්ඩයේ පරිපාලන පහසුව සඳහා කොටස් කිහිපයකට වෙන්කොට එම කොටස් වෙන වෙනම නම්කර ඇති අවස්ථාවකදී එලෙස නම් කරන ලද කොටස් “උපකොටස” (Sub Division) ලෙස හැඳින්වේ. මෙම උපකොටස්වල එකතුව වත්තක් වන අතර වත්තක උපකොටස් එකිනෙකට යාබදව මෙන්ම එකිනෙකට ඇත්වද පිහිටිය හැකිය. උපකොටස් කෙලෙස පිහිටියද උපකොටස්වල විශේෂ ලක්ෂණය වනුයේ ඊට අදාල පරිපාලන කටයුතු නිශ්චිත එක් ස්ථානයකින් සිදු වීමයි.

ගොවි කාණ්ඩයක් බිම් කැබලි කිහිපයකින් සමන්විත වන අවස්ථාවකදී එම බිම් කැබලි එකිනෙකට යාබද නොවන අයුරින් පිහිටිය හැක. එවැනි අවස්ථාවක එම කැබලි අතර අක්කර 20ට වැඩි කැබලි මෙන්ම අක්කර 20ට අඩු කැබලිද තිබිය හැක. මෙම කැබලි උපකොටස් ලෙස වෙන්කොට ඇත්නම් පමණක් ඒ අතර ඇති අක්කර 20ට අඩු කැබලිද වතු ගණයට අයත් වන අතර උපකොටස් ලෙස නම්කර නොමැති නම් වතු ගණයට අයත් නොවේ.

තෙවන පරිච්ඡේදය

3. කුඩා ගොවිකාණ්ඩ අංශය

කුඩා ගොවිකාණ්ඩ යනු පර්චස් 40 ට වැඩි හෝ කෘෂි නිෂ්පාදනයේ වැඩි කොටසක් අලෙවි කිරීමේ පරමාර්ථයෙන් වගා කරන ගොවි කාණ්ඩ වේ. මහනුවර දිස්ත්‍රික්කයට අදාළව කුඩා ගොවි කාණ්ඩවල රැස්කරනලද තොරතුරු අනුව සකස් කරන ලද සංඛ්‍යාතීන් මෙම පරිච්ඡේදයේ විස්තර කරනු ලැබේ.

3.1 : ප්‍රාදේශීය ලේකම් කොට්ඨාස මට්ටමින් ස්ත්‍රී/ පුරුෂ භාවය අනුව ගොවිකාරකයින් සංඛ්‍යාව - 2014

2014 වර්ෂයේ මහනුවර දිස්ත්‍රික්කයේ පර්චස් 40 ට වැඩි හෝ කෘෂි නිෂ්පාදනයේ වැඩි කොටසක් අලෙවි කරනු ලබන කුඩා ගොවි කාණ්ඩවල ප්‍රධාන ගොවිකාරකයින් හා උප ගොවිකාරකයින් සංඛ්‍යාව ගොවිකාරකයින් පදිංචි ප්‍රාදේශීය ලේකම් කොට්ඨාස පදනම් කරගනිමින් විස්තර කරනු ලබයි.

වගු අංක 3.1 : ප්‍රාදේශීය ලේකම් කොට්ඨාස මට්ටමින් ස්ත්‍රී/ පුරුෂ භාවය අනුව ප්‍රධාන ගොවිකාරකයින් සංඛ්‍යාව හා උප ගොවිකාරකයින් සංඛ්‍යාව - 2014

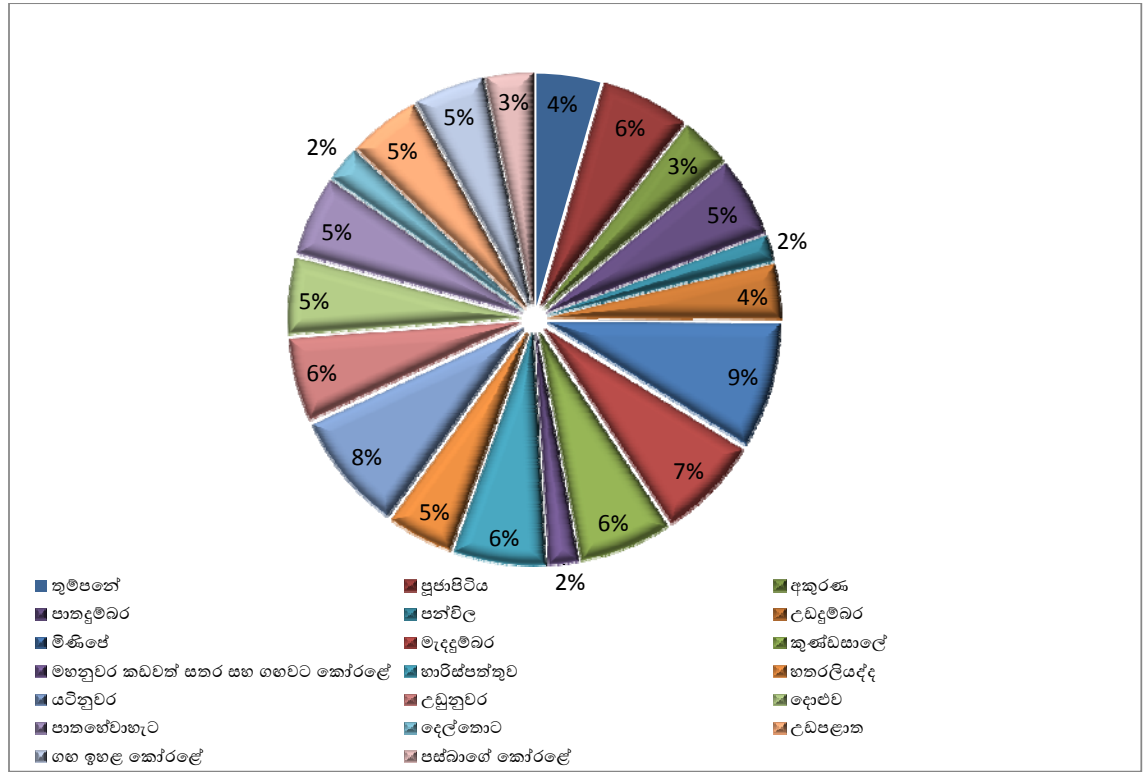
ප්‍රා.ලේ.කොට්ඨාසය	ප්‍රධාන ගොවිකාරකයන් සංඛ්‍යාව			උප ගොවිකාරකයන් සංඛ්‍යාව			මුළු ගණන		
	එකතුව	පුරුෂ	ස්ත්‍රී	එකතුව	පුරුෂ	ස්ත්‍රී	එකතුව	පුරුෂ	ස්ත්‍රී
කුම්පනේ	6,131	4,702	1,429	37	28	9	6,168	4,730	1,438
පුපාපිටිය	8,439	6,717	1,722	46	25	21	8,485	6,742	1,743
අකුරණ	4,781	3,794	987	31	10	21	4,812	3,804	1,008
පාතලුම්බර	7,587	5,841	1,746	33	17	16	7,620	5,858	1,762
පන්විල	2,534	1,967	567	24	18	6	2,558	1,985	573
උඩදුම්බර	5,233	4,449	784	19	17	2	5,252	4,466	786
මිණිපේ	11,933	10,026	1,907	80	57	23	12,013	10,083	1,930
මැදදුම්බර	9,712	7,799	1,913	6	4	2	9,718	7,803	1,915
කුණ්ඩසාලේ	8,770	6,762	2,008	63	24	39	8,833	6,786	2,047
මහනුවර කඩවත් සතර සහ ගහවට කෝරළේ	2,793	2,177	616	38	14	24	2,831	2,191	640
හාරිස්පත්තුව	8,740	6,821	1,919	35	16	19	8,775	6,837	1,938
හතරලියද්ද	6,262	4,931	1,331	13	5	8	6,275	4,936	1,339
යටිනුවර	11,293	9,001	2,292	64	26	38	11,357	9,027	2,330
උඩුනුවර	7,933	6,321	1,612	28	9	19	7,961	6,330	1,631
දොළුව	7,253	5,568	1,685	154	81	73	7,407	5,649	1,758
පාතහේවාහැට	7,586	6,225	1,361	26	18	8	7,612	6,243	1,369
දෙල්කොට	3,328	2,618	710	35	24	11	3,363	2,642	721
උඩපළාත	6,833	5,393	1,440	25	11	14	6,858	5,404	1,454
ගහ ඉහළ කෝරළේ	6,636	5,208	1,428	14	8	6	6,650	5,216	1,434
පස්බාගේ කෝරළේ	4,491	3,511	980	22	14	8	4,513	3,525	988
මහනුවර දිස්ත්‍රික්කය	138,268	109,831	28,437	793	426	367	139,061	110,257	28,804

මහනුවර දිස්ත්‍රික්කයේ තුම්පනේ පූජාපිටිය අකුරණ පාතදුම්බර පන්විල උඩදුම්බර මිණිපේ මැදදුම්බර කුණ්ඩසාලේ මහනුවර කඩවත් සතර සහ ගඟවට කෝරළේ භාරිස්පත්තුව හතරලියද්ද යටිනුවර උඩුනුවර දොළව පාතහේවාහැට දෙල්තොට උඩපළාත ගඟ ඉහළ කෝරළේ පස්බාගේ කෝරළේ යන ප්‍රාදේශීය ලේකම් කොට්ඨාස 20 හි ප්‍රධාන ගොවිකාරකයින්ගේ සංඛ්‍යාව 138,268 ක් වන අතර, එයින් පුරුෂ ගොවිකාරකයින් සංඛ්‍යාව 109,831 ක් හා ස්ත්‍රී ගොවිකාරකයින් සංඛ්‍යාව 28,437 ක් වන අතර එය ප්‍රතිශතයන් ලෙස පිළිවෙලින් 79% ක් හා 21% කි. ඒ අනුව පුරුෂ ගොවිකාරකයින් සංඛ්‍යාව ස්ත්‍රී ගොවිකාරකයින් සංඛ්‍යාවට වඩා වැඩි දායකත්වයක් ලබා දේ.

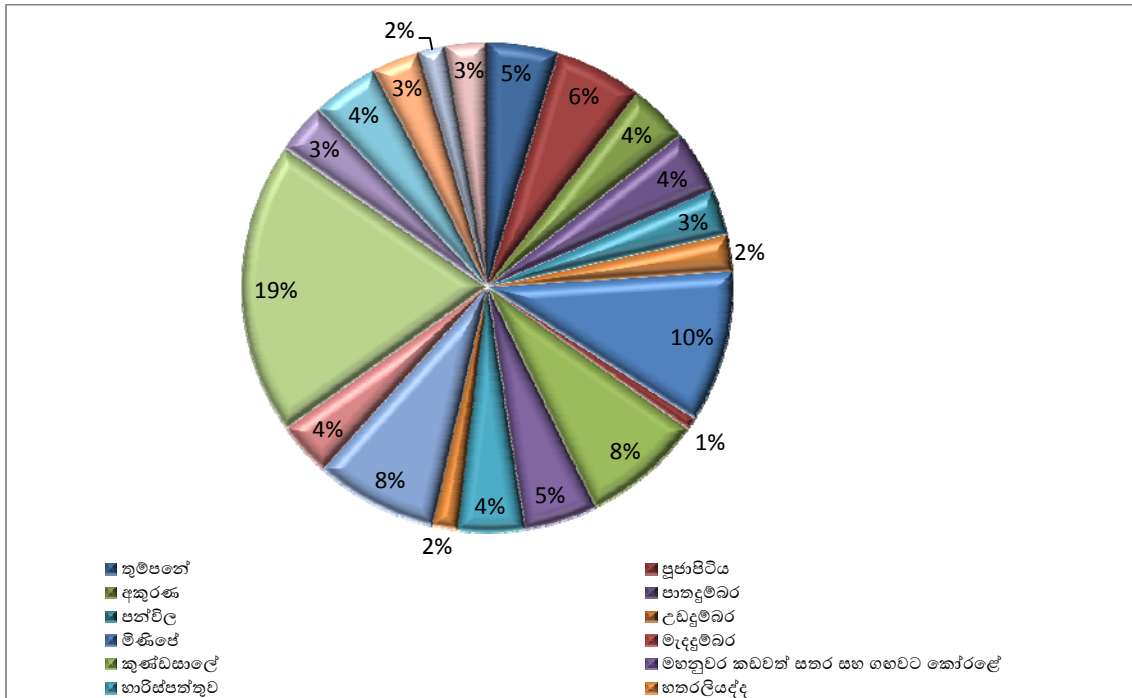
එමෙන්ම දිස්ත්‍රික්කයේ උප ගොවිකාරකයින්ගේ සංඛ්‍යාව 793 ක් වන අතර, එයින් පුරුෂ ගොවිකාරකයින් සංඛ්‍යාව 426 ක් හා ස්ත්‍රී ගොවිකාරකයින් සංඛ්‍යාව 367 ක් වේ.

ප්‍රධාන ගොවිකාරකයින් හා උප ගොවිකාරකයින් සංඛ්‍යාවෙහි එකතුව ප්‍රාදේශීය ලේකම් කොට්ඨාස මට්ටමින් සලකා බැලීමේදී වැඩිම ගොවිකාරකයින් සංඛ්‍යාව (12,013) සිටින්නේ මිණිපේ ප්‍රාදේශීය ලේකම් කොට්ඨාසයේ වන අතර අඩුම ගොවිකාරකයින් සංඛ්‍යාව (2,558) සිටින්නේ පන්විල ප්‍රාදේශීය ලේකම් කොට්ඨාසයේය. මෙහිදී වැඩිම පුරුෂ ගොවිකාරකයින් සංඛ්‍යාව (10,083) සහ වැඩිම ස්ත්‍රී ගොවිකාරකයින් සංඛ්‍යාව ද (2,330) මිණිපේ ප්‍රාදේශීය ලේකම් කොට්ඨාසයෙන් සහ යටිනුවර ප්‍රාදේශීය ලේකම් කොට්ඨාසයෙන් පිළිවෙලින් වාර්තාවී ඇත.

රූප සටහන 01 - ප්‍රාදේශීය ලේකම් කොට්ඨාස මට්ටමින් ප්‍රධාන ගොවිකාරකයින් සංඛ්‍යාව - 2014



රූප සටහන 02 - ප්‍රාදේශීය ලේකම් කොට්ඨාස මට්ටමින් උප ගොවිකාරකයින් සංඛ්‍යාව - 2014



3.2 : ප්‍රාදේශීය ලේකම් කොට්ඨාස මට්ටමින් අධ්‍යාපන සුදුසුකම් හා ස්ත්‍රී/ පුරුෂ භාවය අනුව ගොවිකාරකයින් සංඛ්‍යාව - 2014

ආර්ථික සංගණනයෙහි කෘෂිකාර්මික කටයුතු පිළිබඳ ගණන් ගැනීමේදී රැස් කළ දත්ත මගින් ගොවිකාරකයින්ගේ අධ්‍යාපන මට්ටම, ස්ත්‍රී පුරුෂ භාවය අනුව වර්ගීකරණයකට ලක් කරනු ලැබිණි. එම වර්ගීකරණය යටතේ මහනුවර දිස්ත්‍රික්කයෙන් වාර්තාවී ඇති ගොවිකාරකයින්ගේ අධ්‍යාපන මට්ටම් කිසිදා පාසල් ගොස් නැති, 5 හෝ ඊට අඩු ශ්‍රේණියක් සමත්, 6 -10 දක්වා ශ්‍රේණියක් සමත්, අ.පො.ස. (සා.පෙ.) හෝ සමාන විභාගයක් සමත්, අ.පො.ස. (උ.පෙ.) හෝ සමාන විභාගයක් සමත් හා උපාධිය හෝ ඉහළ විභාගයක් සමත් ලෙස කාණ්ඩ ගත කොට දක්වන ලදී. එසේ ලබා ගත් තොරතුරු ප්‍රාදේශීය ලේකම් කොට්ඨාස මට්ටමින් සලකා බැලීම මෙහිදී සිදු කෙරේ.

වගු අංක 3.2.1 : ප්‍රාදේශීය ලේකම් කොට්ඨාස මට්ටමින් අධ්‍යාපන සුදුසුකම් හා ස්ත්‍රී/ පුරුෂ භාවය අනුව ගොවි කාරකයින් සංඛ්‍යාව - 2014

මහනුවර දිස්ත්‍රික්කයෙන් වාර්තාවී ඇති මුළු ගොවිකාරකයින් සංඛ්‍යාව වන 139,061 න් 110,257 ක් පුරුෂ ගොවිකාරකයින් වන අතර 28,804 ක් ස්ත්‍රී ගොවිකාරකයින් වේ. ඉන් වැඩිම ගොවිකාරකයින් සංඛ්‍යාවක් (46,628) වාර්තාවී ඇත්තේ 6 -10 දක්වා ශ්‍රේණියක් සමත් අධ්‍යාපන මට්ටමටයි. පුරුෂ ගොවිකාරකයින් 37,893 කින් හා ස්ත්‍රී ගොවිකාරකයින් 8,735කින් එය සමන්විත වෙයි. මහනුවර දිස්ත්‍රික්කයෙන් වාර්තාවී ඇති මුළු ගොවිකාරකයින්ගෙන් අඩුම සංඛ්‍යාව (4,738) අයත් වන්නේ පාසල් ගොස් නැති අධ්‍යාපන මට්ටමටයි. එය පුරුෂ ගොවිකාරකයින් 2,777 කින් හා ස්ත්‍රී ගොවිකාරකයින් 1,961 කින් සමන්විත වෙයි.

වග අංක 3.2.1 : ප්‍රාදේශීය ලේකම් කොට්ඨාස මට්ටමින් අධ්‍යාපන සුදුසුකම් හා ස්ත්‍රී/ පුරුෂ භාවය අනුව ගොවි කාරකයින් සංඛ්‍යාව - 2014

ප්‍රා.ලේ.කොට්ඨාසය	අධ්‍යාපන මට්ටම අනුව ගොවිකාරකයන් (පුරුෂ/ස්ත්‍රී)													
	පාසල් ගොස් නැත		5 ශ්‍රේණිය හෝ ඊට අඩු ශ්‍රේණියක් සමත්		6-10 දක්වා ශ්‍රේණියක් සමත්		අ.පො.ස.(සා.පො.) හෝ සමාන විභාගයක් සමත්		අ.පො.ස.(උ.පො.)හෝ සමාන විභාගයක් සමත්		උපාධිය හෝ ඉහළ විභාගයක් සමත්		මුළු ගණන	
	පුරුෂ	ස්ත්‍රී	පුරුෂ	ස්ත්‍රී	පුරුෂ	ස්ත්‍රී	පුරුෂ	ස්ත්‍රී	පුරුෂ	ස්ත්‍රී	පුරුෂ	ස්ත්‍රී	පුරුෂ	ස්ත්‍රී
කුම්පනේ	82	65	793	294	1,440	408	1,321	349	877	263	217	59	4,730	1,438
පුජාපිටිය	107	102	1,110	415	2,173	533	1,910	378	1,133	257	309	58	6,742	1,743
අකුරණ	78	115	747	307	1,450	296	873	157	523	111	133	22	3,804	1,008
පානදුම්බර	89	82	776	329	1,721	543	1,782	468	1,166	291	324	49	5,858	1,762
පන්විල	94	63	550	172	751	198	386	104	175	33	29	3	1,985	573
උඩදුම්බර	355	160	1,515	254	1,473	186	733	119	321	59	69	8	4,466	786
මිණිපේ	505	294	3,350	617	4,047	576	1,477	317	574	109	130	17	10,083	1,930
මැදදුම්බර	254	132	1,912	517	2,743	544	1,793	444	857	234	244	44	7,803	1,915
කුණ්ඩසාලේ	68	67	847	377	2,253	664	1,962	529	1,279	346	377	64	6,786	2,047
මහනුවර කඩවත් සතර සහ ගහවට කෝරළේ	12	7	96	45	322	100	581	187	774	211	406	90	2,191	640
භාරිස්පත්තුව	81	69	741	351	2,198	618	2,115	541	1,394	302	308	57	6,837	1,938
හතරලියද්ද	95	69	1,128	386	1,930	430	1,154	281	509	143	120	30	4,936	1,339
යටිතුවර	105	116	971	398	2,430	665	2,966	600	1,982	445	573	106	9,027	2,330
උඩුතුවර	63	34	786	283	1,818	473	1,940	452	1,335	309	388	80	6,330	1,631
දොළඹ	168	150	1,327	451	2,078	537	1,324	389	623	210	129	21	5,649	1,758
පානහේවාහැට	136	84	1,328	355	2,221	411	1,570	303	824	193	164	23	6,243	1,369
දෙල්තොට	113	62	814	216	1,078	250	381	123	210	55	46	15	2,642	721
උඩපළාත	160	118	1,196	351	2,041	446	1,158	331	684	175	165	33	5,404	1,454
ගහ ඉහළ කෝරළේ	119	109	964	390	2,185	488	1,233	294	605	133	110	20	5,216	1,434
පස්බාහේ කෝරළේ	93	63	778	245	1,541	369	763	209	297	88	53	14	3,525	988
මහනුවර දිස්ත්‍රික්කය	2,777	1,961	21,729	6,753	37,893	8,735	27,422	6,575	16,142	3,967	4,294	813	110,257	28,804

වග අංක 3.2.2 : ප්‍රාදේශීය ලේකම් කොට්ඨාස මට්ටමින් අධ්‍යාපන සුදුසුකම් අනුව මුළු කාරකයින් සංඛ්‍යාව හා ප්‍රතිශතය - 2014

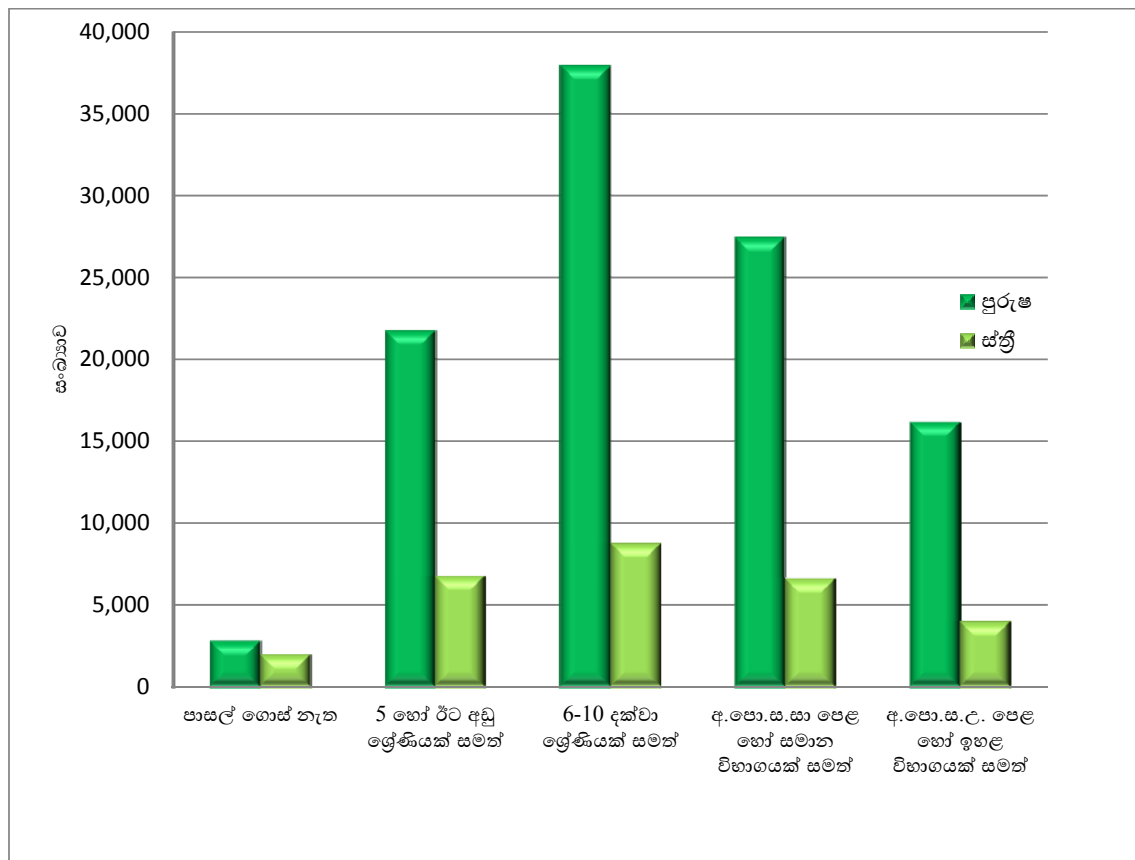
ප්‍රා.ලේ.කොට්ඨාසය	අධ්‍යාපන මට්ටම අනුව ගොවිකාරකයන්													
	පාසල් ගොස් නැත		5 ශ්‍රේණිය හෝ ඊට අඩු ශ්‍රේණියක් සමත්		6-10 දක්වා ශ්‍රේණියක් සමත්		අ.පො.ස.(සා.පො.) හෝ සමාන විභාගයක් සමත්		අ.පො.ස.(උ.පො.)හෝ සමාන විභාගයක් සමත්		උපාධිය හෝ ඉහළ විභාගයක් සමත්		මුළු ගණන	
	සංඛ්‍යාව	%	සංඛ්‍යාව	%	සංඛ්‍යාව	%	සංඛ්‍යාව	%	සංඛ්‍යාව	%	සංඛ්‍යාව	%	සංඛ්‍යාව	%
කුම්පනේ	147	2.4	1,087	17.6	1,848	30.0	1,670	27.1	1,140	18.5	276	4.5	6,168	100
පුජාපිටිය	209	2.5	1,525	18.0	2,706	31.9	2,288	27.0	1,390	16.4	367	4.3	8,485	100
අකුරණ	193	4.0	1,054	21.9	1,746	36.3	1,030	21.4	634	13.2	155	3.2	4,812	100
පානදුම්බර	171	2.2	1,105	14.5	2,264	29.7	2,250	29.5	1,457	19.1	373	4.9	7,620	100
පන්විල	157	6.1	722	28.2	949	37.1	490	19.2	208	8.1	32	1.3	2,558	100
උඩදුම්බර	515	9.8	1,769	33.7	1,659	31.6	852	16.2	380	7.2	77	1.5	5,252	100
මිණිපේ	799	6.7	3,967	33.0	4,623	38.5	1,794	14.9	683	5.7	147	1.2	12,013	100
මැදදුම්බර	386	4.0	2,429	25.0	3,287	33.8	2,237	23.0	1,091	11.2	288	3.0	9,718	100
කුණ්ඩසාලේ	135	1.5	1,224	13.9	2,917	33.0	2,491	28.2	1,625	18.4	441	5.0	8,833	100
මහනුවර කඩවත් සතර සහ ගහවට කෝරළේ	19	0.7	141	5.0	422	14.9	768	27.1	985	34.8	496	17.5	2,831	100
භාරිස්පත්තුව	150	1.7	1,092	12.4	2,816	32.1	2,656	30.3	1,696	19.3	365	4.2	8,775	100
හතරලියද්ද	164	2.6	1,514	24.1	2,360	37.6	1,435	22.9	652	10.4	150	2.4	6,275	100
යටිතුවර	221	1.9	1,369	12.1	3,095	27.3	3,566	31.4	2,427	21.4	679	6.0	11,357	100
උඩුතුවර	97	1.2	1,069	13.4	2,291	28.8	2,392	30.0	1,644	20.7	468	5.9	7,961	100
දොළඹ	318	4.3	1,778	24.0	2,615	35.3	1,713	23.1	833	11.2	150	2.0	7,407	100
පානහේවාහැට	220	2.9	1,683	22.1	2,632	34.6	1,873	24.6	1,017	13.4	187	2.5	7,612	100
දෙල්තොට	175	5.2	1,030	30.6	1,328	39.5	504	15.0	265	7.9	61	1.8	3,363	100
උඩපළාත	278	4.1	1,547	22.6	2,487	36.3	1,489	21.7	859	12.5	198	2.9	6,858	100
ගහ ඉහළ කෝරළේ	228	3.4	1,354	20.4	2,673	40.2	1,527	23.0	738	11.1	130	2.0	6,650	100
පස්බාහේ කෝරළේ	156	3.5	1,023	22.7	1,910	42.3	972	21.5	385	8.5	67	1.5	4,513	100
මහනුවර දිස්ත්‍රික්කය	4,738	3.4	28,482	20.5	46,628	33.5	33,997	24.4	20,109	14.5	5,107	3.7	139,061	100

ප්‍රාදේශීය ලේකම් කොට්ඨාස මට්ටමින් මෙම තත්ත්වය සලකා බැලීමේදී කිසිදා පාසල් නොගිය වැඩිම ගොවිකාරකයින් සංඛ්‍යාව වාර්තාවී ඇත්තේ මිණිපේ (799) ප්‍රාදේශීය ලේකම් කොට්ඨාසයෙනි. එහි අවම අගය මහනුවර කඩවත් සතර සහ ගහවට කෝරළේ (19) ප්‍රාදේශීය ලේකම් කොට්ඨාසයෙන් වාර්තාවී ඇත.

උපාධිය හෝ ඉහළ විභාගයක් සමත් වැඩිම ගොවිකාරකයින් සංඛ්‍යාව සංඛ්‍යාව (12,013) මිණිපේ ප්‍රාදේශීය ලේකම් කොට්ඨාසයෙන් ද එහි අවම අගය (2,558) පන්විල ප්‍රාදේශීය ලේකම් කොට්ඨාසයෙන් ද වාර්තාවී ඇත.

මහනුවර දිස්ත්‍රික්කයේ අධ්‍යාපන සුදුසුකම් අනුව මුළු ගොවි කාරකයන් සංඛ්‍යාව ප්‍රතිශතයක් ලෙස දැක්වීමේදී කිසිදා පාසල් ගොස් නැති අධ්‍යාපන මට්ටමේ ප්‍රතිශතය 3.4% කි. 5 හෝ ඊට අඩු ශ්‍රේණියක් සමත් ගොවි කාරකයන් සංඛ්‍යාව ප්‍රතිශතයක් ලෙස 20.5% කි. 6 -10 දක්වා ශ්‍රේණියක් සමත් ගොවි කාරකයන් සංඛ්‍යාවේ ප්‍රතිශතය 33.5% කි. අ.පො.ස. (සා.පෙ.) හෝ සමාන විභාගයක් සමත් ගොවි කාරකයන් සංඛ්‍යාවේ ප්‍රතිශතය 24.4% කි. අ.පො.ස. (උ.පෙ.) හෝ සමාන විභාගයක් සමත් ගොවිකාරකයින්ගේ ප්‍රතිශතය 14.5% කි. උපාධිය හෝ ඉහළ විභාගයක් සමත් ගොවිකාරකයින්ගේ ප්‍රතිශතය 3.7% කි.

රූප සටහන 03 - අධ්‍යාපන මට්ටම හා ස්ත්‍රී/ පුරුෂ භාවය අනුව ගොවිකාරකයින් - 2014



3.3 : ප්‍රාදේශීය ලේකම් කොට්ඨාස මට්ටමින් වයස් කාණ්ඩය හා ස්ත්‍රී/ පුරුෂ භාවය අනුව ගොවිකාරකයින් සංඛ්‍යාව - 2014

මහනුවර දිස්ත්‍රික්කයෙන් වාර්තාවී ඇති මුළු ගොවිකාරකයින් සංඛ්‍යාව වන 139,061 න් 110,257 ක් පුරුෂ ගොවිකාරකයින් වන අතර 28,804 ක් ස්ත්‍රී ගොවිකාරකයින් වේ. ඉන් වැඩිම ගොවිකාරකයින් සංඛ්‍යාව වාර්තාවී ඇත්තේ මිණිපේ (12,013) ප්‍රාදේශීය ලේකම් කොට්ඨාසයෙන් වන අතර අඩුම ගොවිකාරකයින් සංඛ්‍යාව වාර්තාවී ඇත්තේ පන්විල (2,558) ප්‍රාදේශීය ලේකම් කොට්ඨාසයෙනි.

වැඩිම ගොවිකාරකයින් සංඛ්‍යාවක් (50,504) වාර්තාවී ඇත්තේ වයස 60 හෝ ඊට වැඩි වයස් කාණ්ඩයටයි. පුරුෂ ගොවිකාරකයින් 36,826 කින් හා ස්ත්‍රී ගොවිකාරකයින් 13,678 කින් එය සමන්විත වෙයි. වාර්තාවී ඇති මුළු ගොවිකාරකයින්ගෙන් අඩුම සංඛ්‍යාව (73) අයත් වන්නේ වයස 10 – 19 අතර වයස් කාණ්ඩයටයි. පුරුෂ ගොවිකාරකයින් 59 කින් හා ස්ත්‍රී ගොවිකාරකයින් 14 කින් එය සමන්විත වෙයි. මීට අමතරව වයස 20 – 29 අතර වයස් කාණ්ඩය යටතේ ගොවිකාරකයින් 2,668 ක් ද වයස 30 – 39 අතර වයස් කාණ්ඩය යටතේ ගොවිකාරකයින් 16,934 ක් ද වයස 40 – 49 අතර වයස් කාණ්ඩය යටතේ ගොවිකාරකයින් 31,433 ක් ද වයස 50 – 59 අතර ගොවිකාරකයින් 37,449 ක් ද වාර්තාවී ඇත.

තවද මහනුවර දිස්ත්‍රික්කයේ වයස් මට්ටම් අනුව මුළු ගොවි කාරකයන් සංඛ්‍යාව ප්‍රතිශතයක් ලෙස දැක්වීමේදී වයස 10 – 29 න් අතර වයස් කාණ්ඩයේ ප්‍රතිශතය 2% කි. වයස 30 – 39 න් අතර වයස් කාණ්ඩයේ ගොවි කාරකයන්ගේ ප්‍රතිශතය 12% කි. වයස 40 – 49, 50 – 59 සහ 60 හෝ ඊට වැඩි වයස් කාණ්ඩවල සිටින ගොවි කාරකයන්ගේ ප්‍රතිශතය පිළිවෙලින් 23%, 27% සහ 36% වේ.

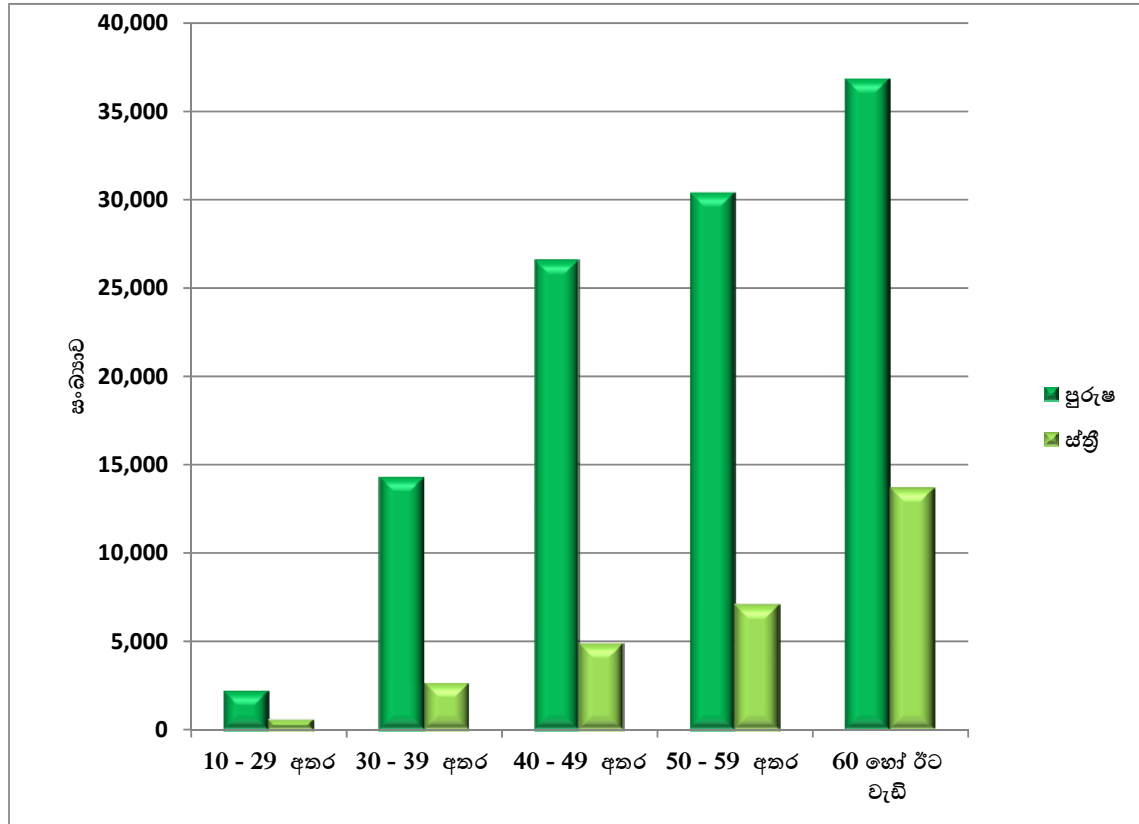
වගු අංක 3.3.1 : ප්‍රාදේශීය ලේකම් කොට්ඨාස මට්ටමින් වයස් කාණ්ඩය හා ස්ත්‍රී/ පුරුෂ භාවය අනුව ගොවි කාරකයින් සංඛ්‍යාව - 2014

ප්‍රා.ලේ.කොට්ඨාසය	වයස් කාණ්ඩය අනුව ගොවිකාරකයන් (පුරුෂ/ස්ත්‍රී)													
	වයස 10-19 අතර		වයස 20-29 අතර		වයස 30-39 අතර		වයස 40-49 අතර		වයස 50-59 අතර		වයස 60 හෝ ඊට වැඩි		මුළු ගණන	
	පුරුෂ	ස්ත්‍රී	පුරුෂ	ස්ත්‍රී	පුරුෂ	ස්ත්‍රී	පුරුෂ	ස්ත්‍රී	පුරුෂ	ස්ත්‍රී	පුරුෂ	ස්ත්‍රී	පුරුෂ	ස්ත්‍රී
කුම්පනේ	1	1	61	17	552	104	1,074	189	1,345	346	1,697	781	4,730	1,438
පුජාපිටිය	2	0	86	21	684	118	1,676	295	1,898	401	2,396	908	6,742	1,743
අකුරණ	5	1	49	13	380	67	906	159	1,161	252	1,303	516	3,804	1,008
සාතදුම්බර	1	2	73	21	596	140	1,235	294	1,661	371	2,292	934	5,858	1,762
පන්විල	2	2	61	13	323	77	498	120	484	141	617	220	1,985	573
ලඬුදුම්බර	1	1	114	16	814	80	1,171	135	1,084	188	1,282	366	4,466	786
මිණිපේ	6	1	442	97	2,046	286	2,745	354	2,503	497	2,341	695	10,083	1,930
මැදදුම්බර	6	1	177	50	1,109	186	1,988	373	2,165	469	2,358	836	7,803	1,915
කුණ්ඩසාලේ	5	0	78	33	706	171	1,581	340	1,947	512	2,469	991	6,786	2,047
මහනුවර කඩවත් සතර සහ ගඟවට කෝරළේ	2	0	18	5	134	37	420	128	662	167	955	303	2,191	640
හාරියපත්තුව	2	2	65	14	717	154	1,647	309	1,874	455	2,532	1,004	6,837	1,938
හතරලියද්ද	1	1	82	18	607	98	1,138	196	1,381	327	1,727	699	4,936	1,339
යටිනුවර	3	0	108	23	938	162	2,122	371	2,559	562	3,297	1,212	9,027	2,330
ලඬුනුවර	1	0	56	26	642	145	1,448	312	1,814	395	2,369	753	6,330	1,631
දොළව	5	0	141	38	907	193	1,447	325	1,530	452	1,619	750	5,649	1,758
සාතගේවාතට	4	0	95	21	714	111	1,519	195	1,841	364	2,070	678	6,243	1,369
දැල්ලතට	4	0	81	32	366	105	645	146	739	189	807	249	2,642	721
ලඬුපොත	3	1	140	34	765	161	1,227	235	1,459	371	1,810	652	5,404	1,454
ගඟ ඉහළ කෝරළේ	3	0	98	21	705	114	1,251	216	1,470	382	1,689	701	5,216	1,434
පස්බාගේ කෝරළේ	2	1	103	27	583	137	827	176	814	217	1,196	430	3,525	988
මහනුවර දිස්ත්‍රික්කය	59	14	2,128	540	14,288	2,646	26,565	4,868	30,391	7,058	36,826	13,678	110,257	28,804

වගු අංක 3.3.2 : ප්‍රාදේශීය ලේකම් කොට්ඨාස මට්ටමින් වයස් කාණ්ඩය අනුව මුළු ගොවි කාරකයින් සංඛ්‍යාව හා ප්‍රතිශතය - 2014

ප්‍රා.ලේ.කොට්ඨාසය	වයස් කාණ්ඩය අනුව ගොවිකාරකයන්													
	වයස 10-19 අතර		වයස 20-29 අතර		වයස 30-39 අතර		වයස 40-49 අතර		වයස 50-59 අතර		වයස 60 හෝ ඊට වැඩි		මුළු ගණන	
	සංඛ්‍යාව	%	සංඛ්‍යාව	%	සංඛ්‍යාව	%	සංඛ්‍යාව	%	සංඛ්‍යාව	%	සංඛ්‍යාව	%	සංඛ්‍යාව	%
කුම්පනේ	2	0.0	78	1.3	656	10.6	1,263	20.5	1,691	27.4	2,478	40.2	6,168	100
පුපාපිටිය	2	0.0	107	1.3	802	9.5	1,971	23.2	2,299	27.1	3,304	38.9	8,485	100
අකුරණ	6	0.1	62	1.3	447	9.3	1,065	22.1	1,413	29.4	1,819	37.8	4,812	100
පාතදම්බර	3	0.0	94	1.2	736	9.7	1,529	20.1	2,032	26.7	3,226	42.3	7,620	100
පන්විල	4	0.2	74	2.9	400	15.6	618	24.2	625	24.4	837	32.7	2,558	100
උඩදම්බර	2	0.0	130	2.5	894	17.0	1,306	24.9	1,272	24.2	1,648	31.4	5,252	100
මිණිපේ	7	0.1	539	4.5	2,332	19.4	3,099	25.8	3,000	25.0	3,036	25.3	12,013	100
මැදදම්බර	7	0.1	227	2.3	1,295	13.3	2,361	24.3	2,634	27.1	3,194	32.9	9,718	100
කුණ්ඩසාලේ	5	0.1	111	1.3	877	9.9	1,921	21.7	2,459	27.8	3,460	39.2	8,833	100
මහනුවර කඩවත් සතර යහ ගඟවට කෝරළේ	2	0.1	23	0.8	171	6.0	548	19.4	829	29.3	1,258	44.4	2,831	100
භාරිස්පත්තුව	4	0.0	79	0.9	871	9.9	1,956	22.3	2,329	26.5	3,536	40.3	8,775	100
හතරලියද්ද	2	0.0	100	1.6	705	11.2	1,334	21.3	1,708	27.2	2,426	38.7	6,275	100
යම්බුවර	3	0.0	131	1.2	1,100	9.7	2,493	22.0	3,121	27.5	4,509	39.7	11,357	100
උඩකුවර	1	0.0	82	1.0	787	9.9	1,760	22.1	2,209	27.7	3,122	39.2	7,961	100
දොළව	5	0.1	179	2.4	1,100	14.9	1,772	23.9	1,982	26.8	2,369	32.0	7,407	100
පාතභේවාහැට	4	0.1	116	1.5	825	10.8	1,714	22.5	2,205	29.0	2,748	36.1	7,612	100
දෙල්තොට	4	0.1	113	3.4	471	14.0	791	23.5	928	27.6	1,056	31.4	3,363	100
උඩපළාත	4	0.1	174	2.5	926	13.5	1,462	21.3	1,830	26.7	2,462	35.9	6,858	100
ගඟ ඉහළ කෝරළේ	3	0.0	119	1.8	819	12.3	1,467	22.1	1,852	27.8	2,390	35.9	6,650	100
පස්බාගේ කෝරළේ	3	0.1	130	2.9	720	16.0	1,003	22.2	1,031	22.8	1,626	36.0	4,513	100
මහනුවර දිස්ත්‍රික්කය	73	0.1	2,668	1.9	16,934	12.2	31,433	22.6	37,449	26.9	50,504	36.3	139,061	100

රූප සටහන 04 - වයස් කාණ්ඩය හා ස්ත්‍රී/ පුරුෂ භාවය අනුව ගොවි කාරකයින් - 2014



3.4 : ප්‍රාදේශීය ලේකම් කොට්ඨාස මට්ටමින් බිම් කැබලි ගණන සහ ස්ත්‍රී/ පුරුෂ භාවය අනුව ගොවිකාරකයින් සංඛ්‍යාව - 2014

මේ යටතේදී ගොවිකාරකයින් සංඛ්‍යාව, ඔවුන් සතු බිම් කැබලි සංඛ්‍යාව අනුව ප්‍රාදේශීය ලේකම් කොට්ඨාස පදනම් කර ගනිමින් විස්තර කරනු ලබයි.

මහනුවර දිස්ත්‍රික්කයේ වගාවේ එක් කැබැල්ලක්වත් සහිත ගොවිකාරකයින් සංඛ්‍යාව 139,061 ක් වන අතර බිම් කැබලි 1 ක් සතු ගොවිකාරකයින් සංඛ්‍යාව 80,454 ක් වේ. බිම් කැබලි 2 ක් සතු ගොවිකාරකයින් සංඛ්‍යාව 35,250 ක් වේ. බිම් කැබලි 3 ක් සතු ගොවිකාරකයින් සංඛ්‍යාව 12,543 ක් වේ. බිම් කැබලි 4 ක් සතු ගොවිකාරකයින් සංඛ්‍යාව 4,772 ක් වේ.

බිම් කැබලි 5 ක් සතු ගොවිකාරකයින් සංඛ්‍යාව 2,015ක් ලෙස වාර්තා වේ.බිම් කැබලි 6 ක් සතු ගොවිකාරකයින් සංඛ්‍යාව 1,093 ක් ලෙස වාර්තා වන අතර බිම් කැබලි 7 ක් 8 ක් 9ක් හා බිම් කැබලි 10 ක් හෝ ඊට වැඩි ප්‍රමාණයක් සතු ගොවිකාරකයින් සංඛ්‍යාව සලකා බැලීමේදී ගොවිකාරකයින් සංඛ්‍යාව පිළිවෙළින් 722 ක් 1,069 ක් 388 ක් හා 755 ක් වේ.

එසේම ප්‍රාදේශීය ලේකම් කොට්ඨාස මට්ටමින් සලකා බැලීමේ දී වැඩිම ගොවිකාරකයින් සංඛ්‍යාවක් සිටින්නේ මිණිපේ ප්‍රාදේශීය ලේකම් කොට්ඨාසයේ වන අතර එම සංඛ්‍යාව වන්නේ 12,013 කි. අඩුම ගොවිකාරකයින් සංඛ්‍යාවක් (2,558) සිටින්නේ පන්විල ප්‍රාදේශීය ලේකම් කොට්ඨාසයේය. ගොවිකාරකයින් සතු බිම් කැබලි 1 ක් හිමි ගොවිකාරකයින් සිටින ප්‍රාදේශීය ලේකම් කොට්ඨාසය සලකා බැලීමේ දී වැඩිම ගොවිකාරකයින් සංඛ්‍යාව (7,226) යටිනුවර ප්‍රාදේශීය ලේකම් කොට්ඨාසයේ වාර්තා වන අතර අඩුම ගොවිකාරකයින් සංඛ්‍යාව (1,413) උඩදුම්බර ප්‍රාදේශීය ලේකම් කොට්ඨාසයෙන් වාර්තා වේ.

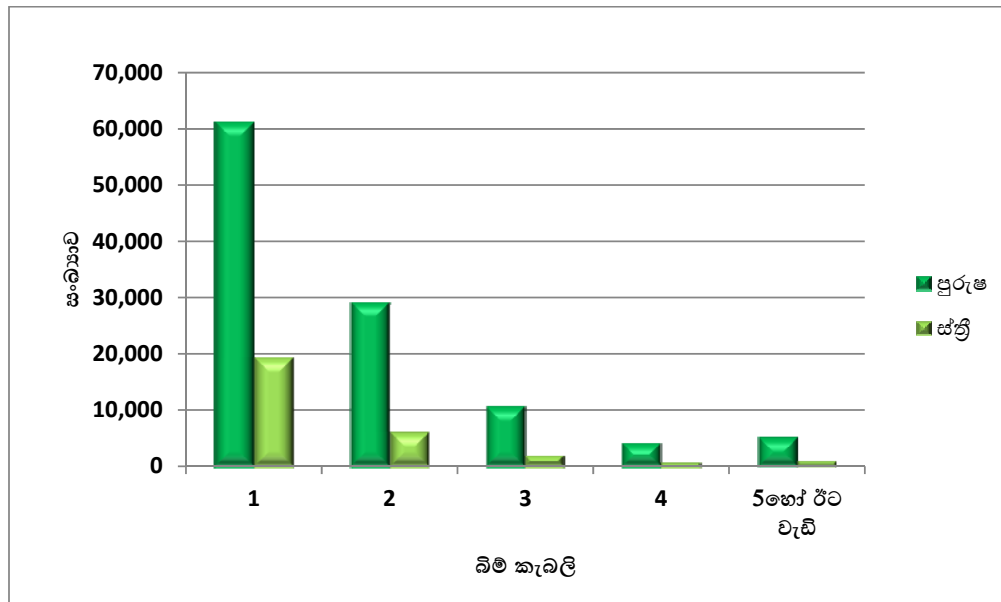
බිම් කැබලි 2 ක් හිමි ගොවිකාරකයින් සිටින ප්‍රාදේශීය ලේකම් කොට්ඨාසය සලකා බැලීමේ දී වැඩිම ගොවිකාරකයින් සංඛ්‍යාව (5,182) මිණිපේ ප්‍රාදේශීය ලේකම් කොට්ඨාසයෙන් වාර්තා වන අතර අඩුම ගොවිකාරකයින් සංඛ්‍යාව (484) පස්බාගේ කෝරළේ ප්‍රාදේශීය ලේකම් කොට්ඨාසයෙන් වාර්තා වේ. බිම් කැබලි 3 ක් හිමි ගොවිකාරකයින් සිටින ප්‍රාදේශීය ලේකම් කොට්ඨාසය සලකා බැලීමේ දී වැඩිම ගොවිකාරකයින් සංඛ්‍යාව (1,348) මිණිපේ ප්‍රාදේශීය ලේකම් කොට්ඨාසයෙන් වාර්තා වන අතර අඩුම ගොවිකාරකයින් සංඛ්‍යාව (92) පස්බාගේ කෝරළේ ප්‍රාදේශීය ලේකම් කොට්ඨාසයෙන් වාර්තා වේ. බිම් කැබලි 4 ක් හිමි ගොවිකාරකයින් සිටින ප්‍රාදේශීය ලේකම් කොට්ඨාසය සලකා බැලීමේ දී වැඩිම ගොවිකාරකයින් සංඛ්‍යාව (557) උඩදුම්බර ප්‍රාදේශීය ලේකම් කොට්ඨාසයෙන් වාර්තා වන අතර අඩුම ගොවිකාරකයින් සංඛ්‍යාව (37) පස්බාගේ කෝරළේ ප්‍රාදේශීය ලේකම් කොට්ඨාසයෙන් වාර්තා වේ.

වගු අංක 3.4 : ප්‍රාදේශීය ලේකම් කොට්ඨාස මට්ටමින් බිම් කැබලි ගණන හා ස්ත්‍රී/ පුරුෂ භාවය අනුව ගොවිකාරකයින් සංඛ්‍යාව - 2014

ප්‍රා.ලේ.කොට්ඨාසය	බිම් කැබලි ගණන හා ස්ත්‍රී/ පුරුෂ භාවය අනුව ගොවිකාරකයන් සංඛ්‍යාව											
	බිම් කැබලි 1		බිම් කැබලි 2		බිම් කැබලි 3		බිම් කැබලි 4		බිම් කැබලි 5		බිම් කැබලි 6	
	පුරුෂ	ස්ත්‍රී	පුරුෂ	ස්ත්‍රී	පුරුෂ	ස්ත්‍රී	පුරුෂ	ස්ත්‍රී	පුරුෂ	ස්ත්‍රී	පුරුෂ	ස්ත්‍රී
කුම්පනේ	2,275	850	1,341	331	550	137	249	51	109	27	71	10
පුජාපිටිය	3,449	1,092	1,861	419	774	138	324	47	143	15	70	12
අකුරණ	2,569	781	816	154	257	48	86	11	31	7	15	4
පානදුම්බර	3,796	1,314	1,415	339	392	73	130	12	30	4	26	4
පන්විල	1,309	420	413	107	150	21	38	8	15	4	14	2
උඩදුම්බර	1,133	280	1,200	240	847	115	501	56	278	31	162	18
මිණිපේ	3,613	1,229	4,623	559	1,256	92	310	19	90	3	35	1
මැදදුම්බර	4,143	1,210	1,948	415	906	154	397	54	163	25	82	20
කුණ්ඩසාලේ	4,180	1,469	1,772	403	513	115	173	23	52	9	13	6
මහනුවර කඩවත් සතර සහ ගඟවට කෝරළේ	1,372	456	630	134	122	36	33	6	15	3	4	1
හාරිස්සත්තුව	4,452	1,391	1,519	361	477	114	169	28	66	10	42	12
හතරලියද්ද	2,469	784	1,162	272	621	157	275	50	160	30	75	17
යටිනුවර	5,605	1,621	2,006	438	772	151	299	56	139	23	81	12
උඩුනුවර	3,493	1,041	1,687	347	617	147	263	47	99	19	50	6
දොළව	3,224	1,134	1,588	419	487	114	150	44	60	18	34	4
පානහේවාහැට	2,683	772	1,918	363	851	119	370	55	147	16	80	9
දෙල්තොට	1,373	474	701	165	308	39	128	11	45	6	20	4
උඩපළාත	3,909	1,130	957	211	263	62	94	18	35	12	25	4
ගඟ ඉහළ කෝරළේ	3,296	1,006	1,234	298	395	61	116	34	52	8	30	3
පස්බාගේ කෝරළේ	2,831	826	381	103	82	10	32	5	13	3	11	4
මහනුවර දිස්ත්‍රික්කය	61,174	19,280	29,172	6,078	10,640	1,903	4,137	635	1,742	273	940	153

ප්‍රා.ලේ.කොට්ඨාසය	බිම් කැබලි ගණන හා ස්ත්‍රී/ පුරුෂ භාවය අනුව ගොවිකාරකයන් සංඛ්‍යාව											
	බිම් කැබලි 7		බිම් කැබලි 8		බිම් කැබලි 9		බිම් කැබලි 10 හෝ ඊට වැඩි		මුළු ගණන			
	පුරුෂ	ස්ත්‍රී	පුරුෂ	ස්ත්‍රී	පුරුෂ	ස්ත්‍රී	පුරුෂ	ස්ත්‍රී	පුරුෂ	ස්ත්‍රී	එකතුව	
කුම්පනේ	39	12	33	7	24	6	39	7	4,730	1,438	6,168	
පුජාපිටිය	38	7	43	8	17	2	23	3	6,742	1,743	8,485	
අකුරණ	10	1	8	1	6	1	6	0	3,804	1,008	4,812	
පානදුම්බර	14	3	20	9	8	0	27	4	5,858	1,762	7,620	
පන්විල	7	4	21	3	11	2	7	2	1,985	573	2,558	
උඩදුම්බර	105	16	111	14	72	10	57	6	4,466	786	5,252	
මිණිපේ	26	6	36	7	19	0	75	14	10,083	1,930	12,013	
මැදදුම්බර	44	6	58	15	34	11	28	5	7,803	1,915	9,718	
කුණ්ඩසාලේ	34	3	31	7	8	2	10	10	6,786	2,047	8,833	
මහනුවර කඩවත් සතර සහ ගඟවට කෝරළේ	5	1	7	2	0	0	3	1	2,191	640	2,831	
හාරිස්සත්තුව	16	5	60	11	8	2	28	4	6,837	1,938	8,775	
හතරලියද්ද	63	7	54	13	17	5	40	4	4,936	1,339	6,275	
යටිනුවර	48	12	39	8	17	0	21	9	9,027	2,330	11,357	
උඩුනුවර	24	5	25	3	22	6	50	10	6,330	1,631	7,961	
දොළව	15	4	59	15	11	2	21	4	5,649	1,758	7,407	
පානහේවාහැට	50	3	35	7	15	5	94	20	6,243	1,369	7,612	
දෙල්තොට	11	5	31	10	6	3	19	4	2,642	721	3,363	
උඩපළාත	8	3	84	10	8	1	21	3	5,404	1,454	6,858	
ගඟ ඉහළ කෝරළේ	29	6	13	4	14	2	37	12	5,216	1,434	6,650	
පස්බාගේ කෝරළේ	23	4	120	27	10	1	22	5	3,525	988	4,513	
මහනුවර දිස්ත්‍රික්කය	609	113	888	181	327	61	628	127	110,257	28,804	139,061	

රූප සටහන 05 - බිම් කැබලි ගණන හා ස්ත්‍රී/ පුරුෂ භාවය අනුව ගොවි කාරකයින් - 2014



3.5 : ප්‍රාදේශීය ලේකම් කොට්ඨාස මට්ටමින් වගකීම් දරන බිම් ප්‍රමාණය හා ස්ත්‍රී/ පුරුෂ භාවය අනුව ගොවිකාරකයින් සංඛ්‍යාව - 2014

මේ යටතේදී මහනුවර දිස්ත්‍රික්කය තුළ ප්‍රාදේශීය ලේකම් කොට්ඨාස මට්ටමින් ගොවිකාරකයා වගකීම් දරණ බිම් ප්‍රමාණය ස්ත්‍රී පුරුෂ බව අනුව විස්තර කරනු ලබයි.

වගු අංක 3.5 : ප්‍රාදේශීය ලේකම් කොට්ඨාස මට්ටමින් වගකීම් දරන බිම් ප්‍රමාණය හා ස්ත්‍රී/ පුරුෂ භාවය අනුව ගොවිකාරකයින් සංඛ්‍යාව- 2014

ප්‍රා.ලේ.කොට්ඨාසය	වගකීම් දරණ බිම් ප්‍රමාණය අනුව ගොවිකාරකයන් සංඛ්‍යාව											
	අක්කර 1ට අඩු		අක්කර 1-2 අතර		අක්කර 2-3 අතර		අක්කර 3-4 අතර		අක්කර 4-5 අතර		අක්කර 5-7 අතර	
	පුරුෂ	ස්ත්‍රී	පුරුෂ	ස්ත්‍රී	පුරුෂ	ස්ත්‍රී	පුරුෂ	ස්ත්‍රී	පුරුෂ	ස්ත්‍රී	පුරුෂ	ස්ත්‍රී
තුම්පනේ	2,797	929	1,037	292	393	105	188	31	89	28	88	30
පුජාපිටිය	4,375	1,237	1,378	351	510	86	188	33	90	14	94	8
අකුරණ	2,729	790	642	138	209	43	102	14	45	4	33	8
පාතදුම්බර	4,322	1,390	997	277	290	57	90	20	50	7	45	7
පන්විල	1,272	391	441	122	142	37	56	10	18	5	26	3
උඩදුම්බර	795	222	1,142	239	855	145	602	62	347	37	357	41
මිණිපේ	2,640	848	3,584	741	1,935	183	977	90	401	26	271	17
මැදදුම්බර	3,557	1,088	2,153	463	1,051	174	413	91	237	29	181	24
කුණ්ඩසාලේ	4,683	1,545	1,306	333	402	90	155	27	72	12	75	21
ගඟවට කෝරළේ	1,440	416	380	116	135	48	63	16	34	11	47	18
භාවිස්සන්කුච	5,365	1,582	919	230	317	71	102	25	42	9	47	11
හතරලියද්ද	2,595	823	1,295	297	477	107	215	39	115	25	108	21
යටිනුවර	6,459	1,761	1,412	334	523	117	226	41	142	26	127	18
ලඬුනුවර	4,091	1,113	1,279	329	414	105	206	39	107	14	97	11
දොළව	3,069	916	1,814	612	456	128	128	46	59	24	55	7
පාතපොවහැට	3,135	780	1,918	377	653	130	220	24	111	17	82	18
දෙල්තොට	1,363	456	839	191	242	41	83	9	35	8	38	5
උඩපළාත	3,535	1,046	1,180	254	342	94	114	29	67	7	62	10
ගඟ ඉහළ කෝරළේ	2,709	873	1,522	380	539	102	194	26	73	12	73	11
පස්බොගේ කෝරළේ	2,123	600	972	263	266	83	69	15	23	6	25	9
මහනුවර දිස්ත්‍රික්කය	63,054	18,806	26,210	6,339	10,151	1,946	4,391	687	2,157	321	1,931	298

ප්‍රා.ලේ.කොට්ඨාසය	වගකීම් දරණ බිම් ප්‍රමාණය අනුව ගොවිකාරකයන් සංඛ්‍යාව									
	අක්කර 7-9 අතර		අක්කර 9-10 අතර		අක්කර 10-15 අතර		අක්කර 15 ට වැඩි		මුළු ගණන	
	පුරුෂ	ස්ත්‍රී	පුරුෂ	ස්ත්‍රී	පුරුෂ	ස්ත්‍රී	පුරුෂ	ස්ත්‍රී	පුරුෂ	ස්ත්‍රී
කුම්පනේ	53	11	12	2	42	6	31	4	4,730	1,438
පුජාපිටිය	48	4	18	3	27	7	14	0	6,742	1,743
අකුරණ	14	5	6	2	16	2	8	2	3,804	1,008
පානදුම්බර	29	1	7	3	16	0	12	0	5,858	1,762
පන්විල	6	1	5	1	7	3	12	0	1,985	573
උඩදුම්බර	161	14	49	6	105	17	53	3	4,466	786
මිණිපේ	137	15	47	5	76	5	15	0	10,083	1,930
මැදදුම්බර	93	12	34	12	58	15	26	7	7,803	1,915
කුණ්ඩසාලේ	38	7	18	3	35	6	2	3	6,786	2,047
ගඟවට කෝරළේ	29	4	6	0	38	4	19	7	2,191	640
හාරිස්සන්තුව	16	6	8	2	18	1	3	1	6,837	1,938
හතරලියද්ද	57	18	16	3	44	2	14	4	4,936	1,339
යටිනුවර	60	14	9	4	48	11	21	4	9,027	2,330
උඩුනුවර	55	12	16	2	32	6	33	0	6,330	1,631
දොළව	29	13	8	2	23	4	8	6	5,649	1,758
පානභේවාහැට	50	12	19	5	36	3	19	3	6,243	1,369
දෙල්තොට	15	8	5	0	15	2	7	1	2,642	721
උඩපළාත	40	7	13	2	32	3	19	2	5,404	1,454
ගඟ ඉහළ කෝරළේ	55	11	14	6	27	13	10	0	5,216	1,434
පස්බාගේ කෝරළේ	29	8	2	1	12	3	4	0	3,525	988
මහනුවර දිස්ත්‍රික්කය	1,014	183	312	64	707	113	330	47	110,257	28,804

අක්කර 1 ට අඩු බිම් ප්‍රමාණය පිළිබඳ අවධානය යොමු කිරීමේදී පුරුෂ ගොවිකාරකයින් 63,054 ක් ද ස්ත්‍රී ගොවිකාරකයින් 18,806 ක් ද වාර්තාවී ඇති අතර වැඩිම ගොවිකාරකයින් සංඛ්‍යාව වාර්තාවන්නේ (8,220) යටිනුවර ප්‍රාදේශීය ලේකම් කොට්ඨාසයෙන් වන අතර අඩුම ගොවිකාරකයින් සංඛ්‍යාව (1,017) උඩදුම්බර ප්‍රාදේශීය ලේකම් කොට්ඨාසයෙන් වාර්තා වේ.

අක්කර 1-2, අක්කර 2-3, අක්කර 3-4, අක්කර 4-5 සහ අක්කර 5-7 අතර බිම් ප්‍රමාණ වගකීම් දරන පුරුෂ ගොවිකාරකයින් පිළිවෙලින් 26,210, 10,151, 4,391, 2,157 හා 1,931 ක් වාර්තාවී ඇති අතර අතර ස්ත්‍රී ගොවිකාරකයින් පිළිවෙලින් 6,339, 1,946, 687, 321 හා 298 ක් වාර්තාවී ඇත. අක්කර 1-2, අක්කර 2-3, අක්කර 3-4, අක්කර 4-5 සහ අක්කර 5-7 අතර බිම් ප්‍රමාණ වගකීම් දරන වැඩිම ගොවිකාරකයින් සංඛ්‍යා වාර්තා වන්නේ මිණිපේ ප්‍රාදේශීය ලේකම් කොට්ඨාසයෙන් වන අතර අක්කර 1-2, අක්කර 2-3 අතර බිම් ප්‍රමාණ වගකීම් දරන අඩුම ගොවිකාරකයින් සංඛ්‍යා මහනුවර කඩවත් සහ ගඟවට කෝරළේ ප්‍රාදේශීය ලේකම් කොට්ඨාසයෙන් වාර්තා වන අතර අක්කර 3-4, අක්කර 4-5 සහ අක්කර 5-7 අතර බිම් ප්‍රමාණ වගකීම් දරන අඩුම ගොවිකාරකයින් සංඛ්‍යා පන්විල ප්‍රාදේශීය ලේකම් කොට්ඨාසයෙන් වාර්තා වේ.

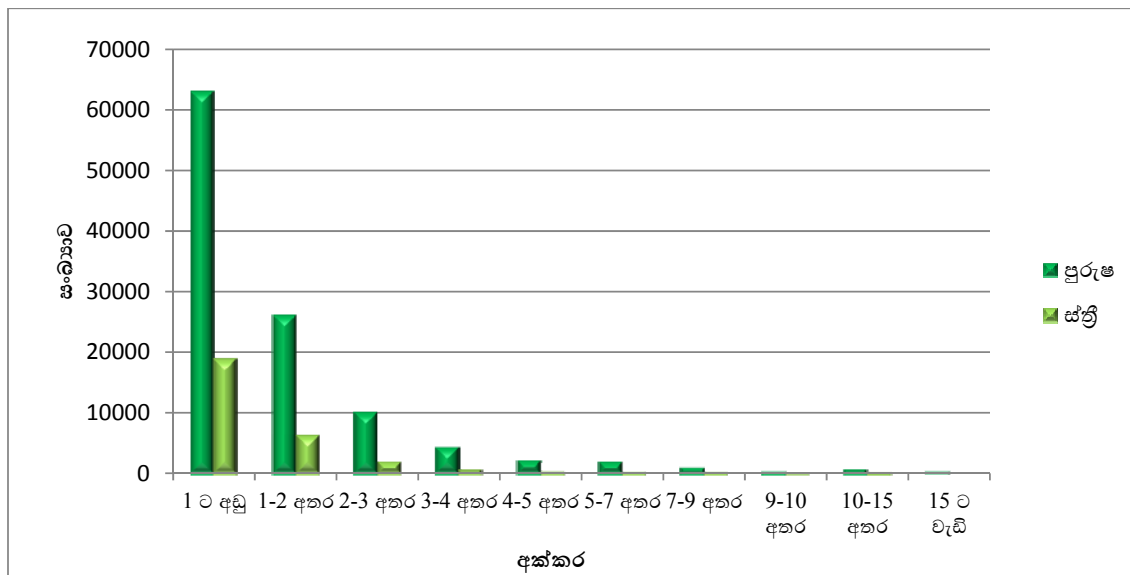
අක්කර 7-9 අතර බිම් ප්‍රමාණය පිළිබඳ අවධානය යොමු කිරීමේදී පුරුෂ ගොවිකාරකයින් 1,014ක් ද ස්ත්‍රී ගොවිකාරකයින් 183 ක් ද වාර්තාවී ඇති අතර වැඩිම ගොවිකාරකයින් සංඛ්‍යාව වාර්තා වන්නේ උඩදුම්බර ප්‍රාදේශීය ලේකම් කොට්ඨාසයෙන් වන අතර අඩුම ගොවිකාරකයින් සංඛ්‍යාව පන්විල ප්‍රාදේශීය ලේකම් කොට්ඨාසයෙන් වාර්තා වේ.

අක්කර 9-10 අතර බිම් ප්‍රමාණය පිළිබඳ අවධානය යොමු කිරීමේදී පුරුෂ ගොවිකාරකයින් 312 ක් ද ස්ත්‍රී ගොවිකාරකයින් 64ක් ද වාර්තාවී ඇති අතර වැඩිම ගොවිකාරකයින් සංඛ්‍යාව වාර්තා වන්නේ උඩදුම්බර ප්‍රාදේශීය ලේකම් කොට්ඨාසයෙන් වන අතර අඩුම ගොවිකාරකයින් සංඛ්‍යාව පස්බාගේ කෝරළේ ප්‍රාදේශීය ලේකම් කොට්ඨාසයෙන් වාර්තා වේ.

අක්කර 10-15 අතර බිම් ප්‍රමාණය පිළිබඳ අවධානය යොමු කිරීමේදී පුරුෂ ගොවිකාරකයින් 707ක් ද ස්ත්‍රී ගොවිකාරකයින් 113 ක් ද වාර්තාවී ඇති අතර වැඩිම ගොවිකාරකයින් සංඛ්‍යාව වාර්තා වන්නේ උඩදුම්බර ප්‍රාදේශීය ලේකම් කොට්ඨාසයෙන් වන අතර අඩුම ගොවිකාරකයින් සංඛ්‍යාව පන්විල ප්‍රාදේශීය ලේකම් කොට්ඨාසයෙන් වාර්තා වේ.

අක්කර 15 ට වැඩි බිම් ප්‍රමාණය පිළිබඳ අවධානය යොමු කිරීමේදී පුරුෂ ගොවිකාරකයින් 330 ක් ද ස්ත්‍රී ගොවිකාරකයින් 47 ක් ද වාර්තාවී ඇති අතර වැඩිම ගොවිකාරකයින් සංඛ්‍යාව වාර්තා වන්නේ උඩදුම්බර ප්‍රාදේශීය ලේකම් කොට්ඨාසයෙන් වන අතර අඩුම ගොවිකාරකයින් සංඛ්‍යාව හාට්ස්පත්තුව හා පස්බාගේ කෝරළේ ප්‍රාදේශීය ලේකම් කොට්ඨාස වලින් වාර්තා වේ.

රූප සටහන 06 - වගකීම් දරණ බිම් ප්‍රමාණය හා ස්ත්‍රී/ පුරුෂ භාවය අනුව ගොවිකාරකයින් - 2014



3.6 : ප්‍රාදේශීය ලේකම් කොට්ඨාස මට්ටමින් ගොවිකාරකයින් සංඛ්‍යාව සහ වගකීම් දරන බිම් ප්‍රමාණය (අක්කර) - 2014

මේ යටතේදී ගොවි කාණ්ඩයේ විශාලත්වය අනුව ගොවිකාරකයින් සංඛ්‍යාව බිම් ප්‍රමාණයේ ව්‍යාප්තිය පිළිබඳ විස්තර කරනු ලබයි.

මහනුවර දිස්ත්‍රික්කයේ මුළු ගොවිකාරකයින් සංඛ්‍යාව 139,061ක් හා මුළු බිම් ප්‍රමාණය අක්කර 173,058 ක් වේ. එම දිස්ත්‍රික්කයේ අක්කර 1 ට අඩු බිම් ප්‍රමාණ වගකීම් දරණ ගොවිකාරකයින් සංඛ්‍යාව 81,860ක් වන අතර මුළු බිම් ප්‍රමාණය අක්කර 34,699 ක් වේ. අක්කර 1-2 අතර බිම් ප්‍රමාණ වගකීම් දරණ ගොවිකාරකයින් 32,549 ක් වාර්තා වන අතර බිම් ප්‍රමාණය අක්කර 41,113 කි. අක්කර 2-3 අතර බිම් ප්‍රමාණ වගකීම් දරණ ගොවිකාරකයින් සංඛ්‍යාව 12,097 ක් හා බිම් ප්‍රමාණය අක්කර 27,530 කි. අක්කර 3-4 අතර බිම් ප්‍රමාණ වගකීම් දරණ ගොවිකාරකයින් සංඛ්‍යාව 5,078 ක් හා බිම් ප්‍රමාණය 16,689 ක් වේ. අක්කර 4-5 අතර බිම් ප්‍රමාණ වගකීම් දරණ වාර්තා වන ගොවිකාරකයින් සංඛ්‍යාව 2,478 ක් හා බිම් ප්‍රමාණය අක්කර 10,658 ක් වේ. අක්කර 5-7 අතර බිම් ප්‍රමාණ වගකීම් දරණ ගොවිකාරකයින් 2,229 ක් හා බිම් ප්‍රමාණය අක්කර 12,643 ක් ලෙස වාර්තා වේ. අක්කර 7-9 අතර බිම් ප්‍රමාණ වගකීම් දරණ ගොවිකාරකයින් 1,197 ක් හා බිම් ප්‍රමාණය අක්කර 9,304 ක් වාර්තා වේ. අක්කර 9-10 අතර බිම් ප්‍රමාණ වගකීම් දරණ වාර්තා වන ගොවිකාරකයින් සංඛ්‍යාව 376 ක් හා

බිම් ප්‍රමාණය අක්කර 3,499 ක් වේ. අක්කර 10-15 අතර බිම් ප්‍රමාණ වගකීම් දරණ ගොවිකාරකයින් සංඛ්‍යාව 820ක් හා බිම් ප්‍රමාණය අක්කර 9,453 ක් වාර්තා වේ. අක්කර 15-20 අතර බිම් ප්‍රමාණ වගකීම් දරණ ගොවිකාරකයින් 257 ක් හා බිම් ප්‍රමාණය අක්කර 4,325 ක් වාර්තා වේ. අක්කර 20 ට වැඩි බිම් ප්‍රමාණ වගකීම් දරණ ගොවිකාරකයින් සංඛ්‍යාව 120 ක් හා බිම් ප්‍රමාණය අක්කර 3,145 ක් වාර්තා වේ.

දිස්ත්‍රික්කය තුළ අක්කර 01ට අඩු බිම් ප්‍රමාණය යටතේ වැඩිම ගොවිකාරකයින් සංඛ්‍යාවක් (8,220) හා වැඩිම බිම් ප්‍රමාණයක් (අක්කර 3,084) වාර්තා වන්නේ යටිනුවර ප්‍රාදේශීය ලේකම් කොට්ඨාසයෙනි. එය අක්කර 01 ට අඩු මුළු බිම් ප්‍රමාණයේ ප්‍රතිශතයක් ලෙස 9% ක් වේ. දිස්ත්‍රික්කය තුළ අක්කර 1ට අඩු බිම් ප්‍රමාණය යටතේ අඩුම ගොවිකාරකයින් සංඛ්‍යාව (1,017) හා අඩුම බිම් ප්‍රමාණයක් (අක්කර 555) වාර්තා වන්නේ උඩදුම්බර ප්‍රාදේශීය ලේකම් කොට්ඨාසයෙන් වන අතර එය අක්කර 1 ට අඩු මුළු බිම් ප්‍රමාණයේ ප්‍රතිශතයක් ලෙස 2% ක් වේ.

දිස්ත්‍රික්කය තුළ අක්කර 1 - 2 අතර වැඩිම ගොවිකාරකයින් සංඛ්‍යාවක් (4,325) ක් හා බිම් ප්‍රමාණයක් (අක්කර 5,518) වාර්තා වන්නේ මිණිපේ ප්‍රාදේශීය ලේකම් කොට්ඨාසයෙනි. එය අක්කර 1 - 2 අතර මුළු බිම් ප්‍රමාණයේ ප්‍රතිශතයක් ලෙස 13% ක් වේ. දිස්ත්‍රික්කය තුළ අක්කර 1 - 2 අතර අඩුම ගොවිකාරකයින් සංඛ්‍යාවක් (496) හා අඩුම බිම් ප්‍රමාණයක් (අක්කර 626) වාර්තා වන්නේ මහනුවර කඩවත් සතර සහ ගඟවට කෝරළේ ප්‍රාදේශීය ලේකම් කොට්ඨාසයෙන් වන අතර එය අක්කර 1 - 2 අතර මුළු බිම් ප්‍රමාණයේ ප්‍රතිශතයක් ලෙස 2% ක් වේ.

දිස්ත්‍රික්කය තුළ අක්කර 2 - 3 අතර වැඩිම ගොවිකාරකයින් සංඛ්‍යාවක් (2,118) හා වැඩිම බිම් ප්‍රමාණයක් (අක්කර 4,781) වාර්තා වන්නේ මිණිපේ ප්‍රාදේශීය ලේකම් කොට්ඨාසයෙනි. එය අක්කර 2 - 3 අතර මුළු බිම් ප්‍රමාණයේ ප්‍රතිශතයක් ලෙස 17% ක් වේ. දිස්ත්‍රික්කය තුළ අක්කර 2 - 3 අතර අඩුම ගොවිකාරකයින් සංඛ්‍යාවක් (179) හා අඩුම බිම් ප්‍රමාණයක් (අක්කර 401) වාර්තා වන්නේ පන්විල ප්‍රාදේශීය ලේකම් කොට්ඨාසයෙන් වන අතර එය අක්කර 2 - 3 අතර මුළු බිම් ප්‍රමාණයේ ප්‍රතිශතයක් ලෙස 1% ක් වේ.

දිස්ත්‍රික්කය තුළ අක්කර 3 - 4 අතර වැඩිම ගොවිකාරකයින් සංඛ්‍යාවක් (1,067) හා වැඩිම බිම් ප්‍රමාණයක් (අක්කර 3,444) වාර්තා වන්නේ මිණිපේ ප්‍රාදේශීය ලේකම් කොට්ඨාසයෙනි. එය අක්කර 3 - 4 අතර මුළු බිම් ප්‍රමාණයේ ප්‍රතිශතයක් ලෙස 21% ක් වේ. දිස්ත්‍රික්කය තුළ අක්කර 3 - 4 අතර අඩුම ගොවිකාරකයින් සංඛ්‍යාවක් (66) හා බිම් ප්‍රමාණයක් (අක්කර 213) වාර්තා වන්නේ පන්විල ප්‍රාදේශීය ලේකම් කොට්ඨාසයෙන් වන අතර එය අක්කර 3 - 4 අතර මුළු බිම් ප්‍රමාණයේ ප්‍රතිශතයක් ලෙස 1% ක් වේ.

දිස්ත්‍රික්කය තුළ අක්කර 4 - 5 අතර වැඩිම ගොවිකාරකයින් සංඛ්‍යාවක් (427) හා වැඩිම බිම් ප්‍රමාණයක් අක්කර 1,809 වාර්තා වන්නේ මිණිපේ ප්‍රාදේශීය ලේකම් කොට්ඨාසයෙනි. එය අක්කර 4 - 5 අතර මුළු බිම් ප්‍රමාණයේ ප්‍රතිශතයක් ලෙස 17% ක් වේ. දිස්ත්‍රික්කය තුළ අක්කර 4 - 5 අතර අඩුම ගොවිකාරකයින් සංඛ්‍යාවක් (23) හා අඩුම බිම් ප්‍රමාණයක් (අක්කර 98) වාර්තා වන්නේ පන්විල ප්‍රාදේශීය ලේකම් කොට්ඨාසයෙන් වන අතර එය ප්‍රතිශතයක් ලෙස 1% ක් වේ.

5 - 7 අතර වැඩිම ගොවිකාරකයින් සංඛ්‍යාවක් (398) හා වැඩිම බිම් ප්‍රමාණයක් (අක්කර 2,267) වාර්තා වන්නේ උඩදුම්බර ප්‍රාදේශීය ලේකම් කොට්ඨාසයෙනි. එය අක්කර 5 - 7 අතර මුළු බිම් ප්‍රමාණයේ ප්‍රතිශතයක් ලෙස 18% ක් වේ. දිස්ත්‍රික්කය තුළ අක්කර 5 - 7 අතර අඩුම ගොවිකාරකයින් සංඛ්‍යාවක් (29) හා අඩුම බිම් ප්‍රමාණයක් (අක්කර 160) වාර්තා වන්නේ පන්විල ප්‍රාදේශීය ලේකම් කොට්ඨාසයෙන් වන අතර එය අක්කර 5 - 7 අතර මුළු බිම් ප්‍රමාණයේ ප්‍රතිශතයක් ලෙස 1% ක් වේ.

එමෙන්ම අක්කර 7 - 9 අතර වැඩිම ගොවිකාරකයින් සංඛ්‍යාව (175) හා වැඩිම බිම් ප්‍රමාණයක් (අක්කර 1,344) වාර්තා වන්නේ උඩදුම්බර ප්‍රාදේශීය ලේකම් කොට්ඨාසයෙනි. එය අක්කර 7 - 9 අතර මුළු බිම් ප්‍රමාණයේ ප්‍රතිශතයක් ලෙස 14% ක් වේ. දිස්ත්‍රික්කය තුළ අක්කර 7 - 9 අතර අඩුම ගොවිකාරකයින් සංඛ්‍යාවක් (7) හා අඩුම බිම් ප්‍රමාණයක් (අක්කර 52) වාර්තා වන්නේ පන්විල ප්‍රාදේශීය ලේකම් කොට්ඨාසයෙන් වන අතර එය අක්කර 7 - 9 අතර මුළු බිම් ප්‍රමාණයේ ප්‍රතිශතයක් ලෙස 1% ක් වේ.

9 - 10 අතර වැඩිම ගොවිකාරකයින් සංඛ්‍යාවක් (55) හා වැඩිම බිම් ප්‍රමාණයක් (අක්කර 512) වාර්තා වන්නේ උඩදුම්බර ප්‍රාදේශීය ලේකම් කොට්ඨාසයෙනි. එය අක්කර 9 - 10 අතර මුළු බිම් ප්‍රමාණයේ ප්‍රතිශතයක් ලෙස 15% ක් වේ. දිස්ත්‍රික්කය තුළ අක්කර 9 - 10 අතර අඩුම ගොවිකාරකයින් සංඛ්‍යාව (3) හා අඩුම බිම් ප්‍රමාණයක් (අක්කර 27) වාර්තා වන්නේ පස්බාගේ කෝරළේ ප්‍රාදේශීය ලේකම් කොට්ඨාසයෙන් වන අතර එය අක්කර 9 - 10 අතර මුළු බිම් ප්‍රමාණයේ ප්‍රතිශතයක් ලෙස 1% ක් වේ.

අක්කර 10 - 15 අතර බිම් ප්‍රමාණය සැලකිල්ලට ගතහොත් වැඩිම ගොවිකාරකයින් සංඛ්‍යාව (122) හා වැඩිම බිම් ප්‍රමාණයක් (අක්කර 1,422) වාර්තා වන්නේ උඩදුම්බර ප්‍රාදේශීය ලේකම් කොට්ඨාසයෙනි. එය අක්කර 10 - 15 අතර මුළු බිම් ප්‍රමාණයේ ප්‍රතිශතයක් ලෙස 15% ක් වේ. දිස්ත්‍රික්කය තුළ අක්කර 10 - 15 අතර අඩුම ගොවිකාරකයින් සංඛ්‍යාව (10) හා අඩුම බිම් ප්‍රමාණයක් (අක්කර 106) වාර්තා වන්නේ පන්විල ප්‍රාදේශීය ලේකම් කොට්ඨාසයෙන් වන අතර එය අක්කර 10 - 15 අතර මුළු බිම් ප්‍රමාණයේ ප්‍රතිශතයක් ලෙස 1% ක් වේ.

15 - 20 අතර වැඩිම ගොවිකාරකයින් සංඛ්‍යාව (35) හා වැඩිම බිම් ප්‍රමාණයක් (අක්කර 582) උඩදුම්බර ප්‍රාදේශීය ලේකම් කොට්ඨාසයේ වාර්තා වී ඇත. එය මුළු බිම් ප්‍රමාණයේ ප්‍රතිශතයක් ලෙස 13% ක් වේ. එමෙන්ම අක්කර 15 - 20 අතර අඩුම ගොවිකාරකයින් සංඛ්‍යාව (2) හා අඩුම බිම් ප්‍රමාණයක් (අක්කර 33) වාර්තා වන්නේ භාරිස්පත්තුව ප්‍රාදේශීය ලේකම් කොට්ඨාසයෙන් වන අතර එය අක්කර 15 - 20 අතර මුළු බිම් ප්‍රමාණයේ ප්‍රතිශතයක් ලෙස 1% ක් වේ.

අක්කර 20 හා ඊට වැඩි බිම් ප්‍රමාණයක් හිමි වැඩිම ගොවිකාරකයින් සංඛ්‍යාවක් (21) හා වැඩිම බිම් ප්‍රමාණයක් (අක්කර 523) වාර්තා වන්නේ උඩදුම්බර ප්‍රාදේශීය ලේකම් කොට්ඨාසයෙනි. එය අක්කර 20 හා ඊට වැඩි මුළු බිම් ප්‍රමාණයේ ප්‍රතිශතයක් ලෙස 17% ක් වේ එමෙන්ම අක්කර 20 හා ඊට වැඩි බිම් ප්‍රමාණයක් හිමි ගොවිකාරකයින් කුණ්ඩසාලේ ප්‍රාදේශීය ලේකම් කොට්ඨාසයෙන් වාර්තාවී නැත.

සමස්තයක් ලෙස ගත් විට මහනුවර දිස්ත්‍රික්කයේ වැඩිම ගොවිකාරකයින් සංඛ්‍යාවක් (12,013) හා වැඩිම බිම් ප්‍රමාණයක් (අක්කර 21,953) වාර්තා වන්නේ මිණිපේ ප්‍රාදේශීය ලේකම් කොට්ඨාසයෙනි. එය මුළු බිම් ප්‍රමාණයේ ප්‍රතිශතයක් ලෙස 13% කි. අඩුම ගොවිකාරකයින් සංඛ්‍යාව (2,558) හා අඩුම බිම් ප්‍රමාණයක් (අක්කර 2,589) වාර්තා වන්නේ පන්විල ප්‍රාදේශීය ලේකම් කොට්ඨාසයෙන් වන අතර එය අක්කර මුළු බිම් ප්‍රමාණයේ ප්‍රතිශතයක් ලෙස 2% ක් වේ

වග අංක 3.6 : ප්‍රාදේශීය ලේකම් කොට්ඨාස මට්ටමින් ගොවිකාරකයින් සංඛ්‍යාව සහ වගකීම් දරන බිම් ප්‍රමාණය (අක්කර) - 2014

ප්‍රා.ලේ.කොට්ඨාසය	ගොවිකාරකයන් සංඛ්‍යාව හා බිම් ප්‍රමාණය (අක්කර)											
	අක්කර 1ට අඩු		අක්කර 1-2 අතර		අක්කර 2-3 අතර		අක්කර 3-4 අතර		අක්කර 4-5 අතර		අක්කර 5-7 අතර	
	සංඛ්‍යාව	බිම් ප්‍රමාණය	සංඛ්‍යාව	බිම් ප්‍රමාණය	සංඛ්‍යාව	බිම් ප්‍රමාණය	සංඛ්‍යාව	බිම් ප්‍රමාණය	සංඛ්‍යාව	බිම් ප්‍රමාණය	සංඛ්‍යාව	බිම් ප්‍රමාණය
තුමපනේ	3,726	1,713	1,329	1,725	498	1,159	219	737	117	509	118	676
පුජාපිටිය	5,612	2,344	1,729	2,256	596	1,379	221	740	104	451	102	586
අකුරණ	3,519	1,195	780	999	252	582	116	385	49	211	41	237
පාතදුම්බර	5,712	2,314	1,274	1,608	347	785	110	362	57	244	52	292
පන්විල	1,663	581	563	691	179	401	66	213	23	98	29	160
උඩදුම්බර	1,017	555	1,381	1,825	1,000	2,291	664	2,172	384	1,645	398	2,267
මිණිපේ	3,488	1,888	4,325	5,518	2,118	4,781	1,067	3,444	427	1,809	288	1,608
මැදදුම්බර	4,645	2,067	2,616	3,290	1,225	2,781	504	1,660	266	1,148	205	1,159
කුණ්ඩසාලේ	6,228	2,634	1,639	2,103	492	1,121	182	602	84	361	96	541
මහනුවර කඩවත් සතර සහ ගහවට කෝරළේ	1,856	804	496	626	183	407	79	256	45	192	65	353
හාරිස්පත්තුව	6,947	2,501	1,149	1,461	388	888	127	419	51	221	58	334
හතරලියද්ද	3,418	1,594	1,592	2,067	584	1,367	254	849	140	615	129	751
යටිතුවර	8,220	3,084	1,746	2,253	640	1,486	267	894	168	732	145	816
උඩුතුවර	5,204	2,294	1,608	2,049	519	1,197	245	814	121	523	108	613
දොළව	3,985	1,785	2,426	2,886	584	1,289	174	573	83	355	62	352
පාතහේවාහැට	3,915	1,971	2,295	2,895	783	1,808	244	809	128	555	100	564
දෙල්තොට	1,819	822	1,030	1,273	283	635	92	304	43	182	43	249
උඩපළාත	4,581	1,807	1,434	1,748	436	977	143	468	74	317	72	407
ගහ ඉහළ කෝරළේ	3,582	1,584	1,902	2,358	641	1,447	220	717	85	366	84	486
පස්බාගේ කෝරළේ	2,723	1,160	1,235	1,482	349	750	84	271	29	123	34	191
මහනුවර දිස්ත්‍රික්කය	81,860	34,699	32,549	41,113	12,097	27,530	5,078	16,689	2,478	10,658	2,229	12,643

ප්‍රා.ලේ.කොට්ඨාසය	ගොවිකාරකයන් සංඛ්‍යාව හා බිම් ප්‍රමාණය (අක්කර)												
	අක්කර 7-9 අතර		අක්කර 9-10 අතර		අක්කර 10-15 අතර		අක්කර 15-20 අතර		20 ට වැඩි		මුළු ගණන		
	සංඛ්‍යාව	බිම් ප්‍රමාණය	සංඛ්‍යාව	බිම් ප්‍රමාණය	සංඛ්‍යාව	බිම් ප්‍රමාණය	සංඛ්‍යාව	බිම් ප්‍රමාණය	සංඛ්‍යාව	බිම් ප්‍රමාණය	සංඛ්‍යාව	බිම් ප්‍රමාණය	%
තුමපනේ	64	512	14	131	48	562	27	464	8	234	6,168	8,422	4.9
පුජාපිටිය	52	401	21	196	34	386	7	115	7	166	8,485	9,018	5.2
අකුරණ	19	151	8	76	18	204	8	136	2	46	4,812	4,221	2.4
පාතදුම්බර	30	226	10	92	16	191	8	135	4	132	7,620	6,382	3.7
පන්විල	7	52	6	55	10	106	9	154	3	77	2,558	2,589	1.5
උඩදුම්බර	175	1,344	55	512	122	1,422	35	582	21	523	5,252	15,138	8.7
මිණිපේ	152	1,199	52	480	81	915	10	169	5	142	12,013	21,953	12.7
මැදදුම්බර	105	815	46	427	73	814	23	376	10	273	9,718	14,810	8.6
කුණ්ඩසාලේ	45	344	21	196	41	471	5	83	0	0	8,833	8,458	4.9
මහනුවර කඩවත් සතර සහ ගහවට කෝරළේ	33	254	6	55	42	485	21	348	5	159	2,831	3,939	2.3
හාරිස්පත්තුව	22	171	10	93	19	215	2	33	2	44	8,775	6,379	3.7
හතරලියද්ද	75	596	19	181	46	543	8	138	10	265	6,275	8,966	5.2
යටිතුවර	74	573	13	120	59	679	16	266	9	239	11,357	11,143	6.4
උඩුතුවර	67	520	18	169	38	446	18	308	15	367	7,961	9,301	5.4
දොළව	42	327	10	94	27	325	12	201	2	49	7,407	8,235	4.8
පාතහේවාහැට	62	480	24	220	39	443	19	331	3	82	7,612	10,159	5.9
දෙල්තොට	23	175	5	46	17	182	7	121	1	20	3,363	4,010	2.3
උඩපළාත	47	365	15	142	35	431	12	195	9	216	6,858	7,074	4.1
ගහ ඉහළ කෝරළේ	66	513	20	186	40	458	7	115	3	81	6,650	8,311	4.8
පස්බාගේ කෝරළේ	37	285	3	27	15	176	3	54	1	29	4,513	4,548	2.6
මහනුවර දිස්ත්‍රික්කය	1,197	9,304	376	3,499	820	9,453	257	4,325	120	3,145	139,061	173,058	100.0

3.7. ප්‍රාදේශීය ලේකම් කොට්ඨාස මට්ටමින් කාරක තත්ත්වය අනුව ගොවිකාරකයින් සංඛ්‍යාව හා ගොවි කාණ්ඩ වල බිම් ප්‍රමාණය (අක්කර) - 2014

මහනුවර දිස්ත්‍රික්කය තුළ වාර්තා වී ඇති ගොවිකාරකයින් සංඛ්‍යාව හා ගොවි කාණ්ඩ වල බිම් ප්‍රමාණය කාරකයාගේ කාරක තත්ත්වය අනුව තමාගේම, ආයතනයක් වෙනුවෙන්, පුද්ගලික අය වෙනුවෙන් හා වෙනත් අය සමඟ හවුලේ වැඩ කරන වශයෙන් කොටස් හතරකට ඇත.

මේ යටතේදී මහනුවර දිස්ත්‍රික්කයේ ගොවිකාරකයාගේ කාරක තත්ත්වය අනුව ගොවිකාරකයින් සංඛ්‍යාව හා ගොවි කාණ්ඩ වල බිම් ප්‍රමාණයේ ව්‍යාප්තිය පිළිබඳ විස්තර කරනු ලබයි.

මහනුවර දිස්ත්‍රික්කයේ වගකීම දරන කාරක තත්ත්වය අනුව 138,268 ක ගොවිකාරකයින් සංඛ්‍යාවක් වාර්තා වන අතර බිම් ප්‍රමාණය අක්කර 173,058 කි. තමාගේම වැඩ කරන මුළු ගොවිකාරකයින් සංඛ්‍යාව 135,670 ක් වන අතර එම මුළු බිම් ප්‍රමාණය අක්කර 167,596 ක් වේ. එම දිස්ත්‍රික්කයේ ආයතන වෙනුවෙන් වැඩ කරන ගොවිකාරකයින් සංඛ්‍යාව 782ක් ලෙස වාර්තා වන අතර එම බිම් ප්‍රමාණය අක්කර 1,522 කි. පුද්ගලික අය වෙනුවෙන් වැඩ කරන ගොවිකාරකයින් සංඛ්‍යාව 1,100 ක් හා බිම් ප්‍රමාණය අක්කර 2,581 ක් ලෙස වාර්තා වේ. හවුලේ වැඩ කරන ගොවිකාරකයින් සංඛ්‍යාව 716 ක් හා බිම් ප්‍රමාණය අක්කර 1,359 ක් ලෙස වාර්තා වේ.

තමාගේම වැඩ කරන වැඩිම ගොවිකාරකයින් සංඛ්‍යාවක් (11,823) හා වැඩිම බිම් ප්‍රමාණයක් (අක්කර 21,656) වාර්තා වන්නේ මිණිපේ ප්‍රාදේශීය ලේකම් කොට්ඨාසයෙනි. එය තමාගේම වැඩ කරන කාරක තත්ත්වය යටතේ මුළු බිම් ප්‍රමාණයේ ප්‍රතිශතයක් ලෙස 13% ක් වේ. දිස්ත්‍රික්කය තුළ තමාගේම වැඩ කරන අඩුම ගොවිකාරකයින් සංඛ්‍යාවක් (2,489) හා අඩුම බිම් ප්‍රමාණයක් (අක්කර 2,393) වාර්තා වන්නේ පන්විල ප්‍රාදේශීය ලේකම් කොට්ඨාසයෙනි. එය මුළු බිම් ප්‍රමාණයේ ප්‍රතිශතයක් ලෙස 1% ක් වේ.

ආයතන වෙනුවෙන් වැඩ කරන වැඩිම ගොවිකාරකයින් සංඛ්‍යාව (175) හා වැඩිම බිම් ප්‍රමාණයක් (අක්කර 150) වාර්තා වන්නේ මැදඳුම්බර ප්‍රාදේශීය ලේකම් කොට්ඨාසයෙනි. එය ආයතන වෙනුවෙන් වැඩ කරන මුළු බිම් ප්‍රමාණයේ ප්‍රතිශතයක් ලෙස 10% ක් වේ.

පුද්ගලික අය වෙනුවෙන් වැඩ කරන වැඩිම ගොවිකාරකයින් සංඛ්‍යාව (169) හා වැඩිම බිම් ප්‍රමාණය (අක්කර 310) වාර්තා වන්නේ යටිනුවර ප්‍රාදේශීය ලේකම් කොට්ඨාසයෙනි. එය පුද්ගලික අය වෙනුවෙන් වැඩ කරන මුළු බිම් ප්‍රමාණයේ ප්‍රතිශතයක් ලෙස 12% ක් වේ. දිස්ත්‍රික්කය තුළ පුද්ගලික අය වෙනුවෙන් වැඩ කරන අඩුම ගොවිකාරකයින් සංඛ්‍යාව (20) හා අඩුම බිම් ප්‍රමාණය (අක්කර 42) වාර්තා වන්නේ අකුරණ ප්‍රාදේශීය ලේකම් කොට්ඨාසයෙනි.

වෙනත් අය සමඟ හවුලේ වැඩ කරන වැඩිම ගොවිකාරකයින් සංඛ්‍යාව (73) හා වැඩිම බිම් ප්‍රමාණයක් (අක්කර 115) වාර්තා වන්නේ යටිනුවර ප්‍රාදේශීය ලේකම් කොට්ඨාසයෙන් වාර්තාවන අතර වැඩිම බිම් ප්‍රමාණයක් (අක්කර 142) වාර්තා වන්නේ තුම්පනේ ප්‍රාදේශීය ලේකම් කොට්ඨාසයෙනි.

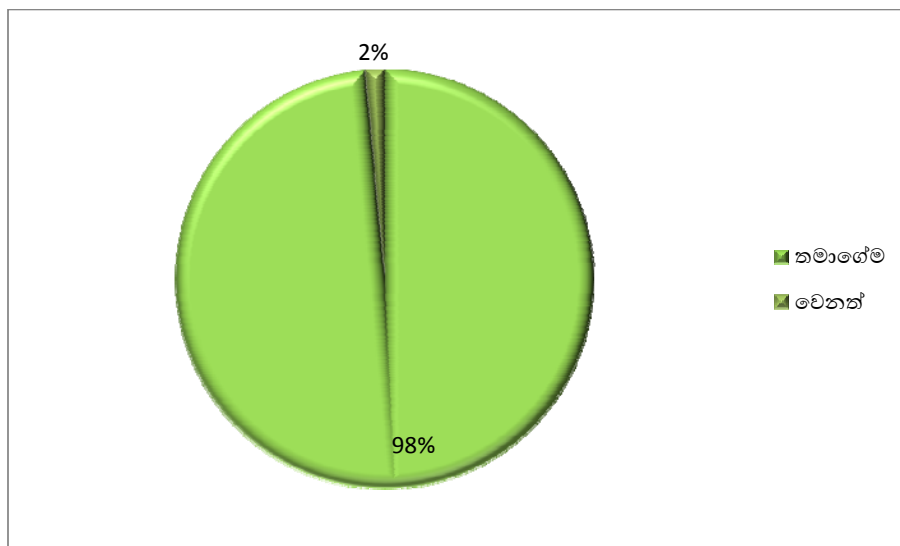
සමස්තයක් ලෙස ගත් විට මහනුවර දිස්ත්‍රික්කයේ ගොවි කාණ්ඩයට අදාළ ගොවි කාරකයාගේ කාරක තත්ත්වය අනුව වැඩිම ගොවිකාරකයින් සංඛ්‍යාවක් හා වැඩිම බිම් ප්‍රමාණයක් වාර්තා වන්නේ තමාගේම වැඩ කරන අංශයෙන් වන අතර අඩුම ගොවිකාරකයින් සංඛ්‍යාවක් හා අඩුම බිම් ප්‍රමාණයක් වාර්තා වන්නේ ආයතන වෙනුවෙන් වැඩ කරන අංශයෙනි.

වගු අංක 3.7 : ප්‍රාදේශීය ලේකම් කොට්ඨාස මට්ටමින් කාරක තත්ත්වය අනුව ගොවිකාරකයින් සංඛ්‍යාව හා බිම් ප්‍රමාණය - 2014

ප්‍රා.ලේ.කොට්ඨාසය	තමාගේම		ආයතනයක් වෙනුවෙන්		පුද්ගලික අය වෙනුවෙන්		වෙනත් අය සමඟ හවුලේ		මුළු ගණන	
	සංඛ්‍යාව	බිම් ප්‍රමාණය (අක්කර)	සංඛ්‍යාව	බිම් ප්‍රමාණය (අක්කර)	සංඛ්‍යාව	බිම් ප්‍රමාණය (අක්කර)	සංඛ්‍යාව	බිම් ප්‍රමාණය (අක්කර)	සංඛ්‍යාව	බිම් ප්‍රමාණය (අක්කර)
කුම්පලේ	6,033	8,106	11	38	41	136	46	142	6,131	8,422
පුජාපිටිය	8,293	8,821	47	64	60	95	39	38	8,439	9,018
අකුරණ	4,727	4,117	24	58	20	42	10	4	4,781	4,221
පාතලමිර	7,503	6,241	15	38	21	66	48	37	7,587	6,382
පන්විල	2,489	2,393	11	103	25	88	9	5	2,534	2,589
උඩදම්බර	5,144	14,908	9	24	47	111	33	96	5,233	15,138
මිණිපේ	11,823	21,656	49	84	47	196	14	18	11,933	21,953
මැදදම්බර	9,394	14,431	175	150	68	89	75	140	9,712	14,810
කුණ්ඩසාලේ	8,607	8,045	52	97	77	257	34	58	8,770	8,458
මහනුවර කඩවත් සතර සහ ගඟවට කෝරළේ	2,631	3,530	25	53	113	284	24	72	2,793	3,939
හාට්පත්තුව	8,605	6,236	37	20	83	98	15	26	8,740	6,379
හතරලියද්ද	6,137	8,770	30	43	58	82	37	72	6,262	8,966
යටිනුවර	10,968	10,592	83	127	169	310	73	115	11,293	11,143
උඩුනුවර	7,764	8,964	39	103	61	137	69	97	7,933	9,301
දොළුව	7,150	7,950	53	142	24	90	26	53	7,253	8,235
පාතලේවානුව	7,469	9,936	38	64	38	91	41	68	7,586	10,159
දෙල්තොට	3,245	3,779	17	62	34	91	32	78	3,328	4,010
උඩපළාත	6,709	6,684	24	75	59	195	41	121	6,833	7,074
ගඟ ඉහළ කෝරළේ	6,563	8,119	11	32	33	67	29	92	6,636	8,311
පස්බාගේ කෝරළේ	4,416	4,318	32	145	22	56	21	29	4,491	4,548
මහනුවර දිස්ත්‍රික්කය	135,670	167,596	782	1,522	1,100	2,581	716	1,359	138,268	173,058

සටහන : දිස්ත්‍රික්කය තුළ වාර්තා වී ඇති උප ගොවිකාරකයින් සංඛ්‍යාව මීට ඇතුළත් වී නොමැත.

රූප සටහන 07 - කාරක තත්ත්වය අනුව ගොවිකාරකයින් - 2014



* මෙම රූප සටහනෙහි වෙනත් යටතේ ආයතනයක් වෙනුවෙන්, පුද්ගලික අය වෙනුවෙන්, වෙනත් අය සමඟ හවුලේ යන තුනෙහිම එකතුව දැක්වේ.

3.8 : ගොවි කාණ්ඩයේ විශාලත්වය සහ කාරක තත්ත්වය අනුව ගොවිකාරකයින් සංඛ්‍යාව හා වගකීම දරන බිම් ප්‍රමාණය (අක්කර) - 2014

මහනුවර දිස්ත්‍රික්කය තුළ වාර්තා වී ඇති ගොවිකාරකයින් සංඛ්‍යාව හා ගොවි කාණ්ඩ වල බිම් ප්‍රමාණය ගොවිකාරකයාගේ කාරක තත්ත්වය හා ගොවි කාණ්ඩයේ විශාලත්වය අනුව විස්තර කරනු ලබයි. මෙහිදී කාරක තත්ත්වය තමාගේම, ආයතනයක් වෙනුවෙන්, පුද්ගලික අය වෙනුවෙන් හා වෙනත් අය සමග හවුලේ වැඩ කරන වශයෙන් කොටස් හතරකට බෙදා ඇත.

වගු අංක 3.8 : ගොවි කාණ්ඩයේ විශාලත්වය සහ කාරක තත්ත්වය අනුව ගොවිකාරකයින් සංඛ්‍යාව හා වගකීම දරන බිම් ප්‍රමාණය (අක්කර)- 2014

ගොවි කාණ්ඩයේ විශාලත්වය	තමාගේම		ආයතනයක් වෙනුවෙන්		පුද්ගලික අය වෙනුවෙන්		වෙනත් අය සමග හවුලේ		මුළු ගණන	
	සංඛ්‍යාව	බිම් ප්‍රමාණය (අක්කර)	සංඛ්‍යාව	බිම් ප්‍රමාණය (අක්කර)	සංඛ්‍යාව	බිම් ප්‍රමාණය (අක්කර)	සංඛ්‍යාව	බිම් ප්‍රමාණය (අක්කර)	සංඛ්‍යාව	බිම් ප්‍රමාණය (අක්කර)
අක්කර 1/4 ට අඩු	14,745	1,984	98	12	69	10	51	6	14,963	2,012
අක්කර 1/4-1/2	27,229	8,563	131	40	156	50	134	42	27,650	8,696
අක්කර 1/2-1	37,951	23,400	218	126	206	128	147	90	38,522	23,743
අක්කර 1-2	31,862	40,303	142	173	251	310	174	219	32,429	41,005
අක්කර 2-3	11,748	26,756	74	171	175	390	89	204	12,086	27,521
අක්කර 3-4	4,988	16,397	24	77	54	175	38	128	5,104	16,777
අක්කර 4-5	2,413	10,383	9	39	49	209	20	84	2,491	10,716
අක්කර 5-7	1,327	7,043	17	87	40	206	20	106	1,404	7,443
අක්කර 7-10	2,318	17,376	30	225	47	353	25	180	2,420	18,133
අක්කර 10-20	980	12,525	35	474	48	610	13	176	1,076	13,785
අක්කර 20	109	2,866	4	98	5	140	5	123	123	3,227
එකතුව	135,670	167,596	782	1,522	1,100	2,581	716	1,359	138,268	173,058

සටහන : දිස්ත්‍රික්කය තුළ වාර්තාවී ඇති උප ගොවිකාරකයින් සංඛ්‍යාව මීට ඇතුළත් වී නොමැත.

තමාගේම කාරක තත්ත්වය යටතේ වැඩිම ගොවිකාරකයින් සංඛ්‍යාව (37,951) වාර්තා වන්නේ ගොවි කාණ්ඩයේ විශාලත්වය අක්කර 1/2-1 යටතේ වන අතර වැඩිම බිම් ප්‍රමාණය (අක්කර 40,303) වාර්තා වී ඇත්තේ ගොවි කාණ්ඩයේ විශාලත්වය අක්කර 1-2 යටතේය.

ආයතනයක් වෙනුවෙන් කාරක තත්ත්වය දරන වැඩිම ගොවිකාරකයින් සංඛ්‍යාව (218) වාර්තා වන්නේ ගොවි කාණ්ඩයේ විශාලත්වය අක්කර 1/2-1 යටතේ වන අතර වැඩිම බිම් ප්‍රමාණය (අක්කර 474) වාර්තා වන්නේ ගොවි කාණ්ඩයේ විශාලත්වය අක්කර 10-20 යටතේය.

පුද්ගලික අය වෙනුවෙන් කාරක තත්ත්වය දරන වැඩිම ගොවිකාරකයින් සංඛ්‍යාව (251) වාර්තා වන්නේ ගොවි කාණ්ඩයේ විශාලත්වය අක්කර 1-2 යටතේ වන අතර වැඩිම බිම් ප්‍රමාණය (අක්කර 610) ගොවි කාණ්ඩයේ විශාලත්වය අක්කර 10-20 ට වැඩි යටතේ වාර්තාවී ඇත.

වෙනත් අය සමග හවුලේ කාරක තත්ත්වය දරන වැඩිම ගොවිකාරකයින් සංඛ්‍යාව (174) හා වැඩිම බිම් ප්‍රමාණය (අක්කර 219), ගොවි කාණ්ඩයේ විශාලත්වය අක්කර 1-2 යටතේ වාර්තාවී ඇත.

3.9 : ප්‍රාදේශීය ලේකම් කොට්ඨාස මට්ටමින් ස්ත්‍රී / පුරුෂ භාවය අනුව කෘෂිකාර්මික කටයුතුවල නිරත ගොවිකාරකයින් සංඛ්‍යාව - 2014

මේ යටතේ මහනුවර දිස්ත්‍රික්කයේ පර්චස් 40 ට වැඩි හෝ කෘෂි නිෂ්පාදනයෙන් වැඩි කොටසක් අලෙවිය සඳහා යොදා ගන්නා ගොවිකාරකයින් ඔවුන් නිරත කෘෂිකාර්මික කටයුත්ත හා ඔවුන්ගේ ස්ත්‍රී / පුරුෂ භාවය අනුව ප්‍රාදේශීය ලේකම් කොට්ඨාස පදනමේ කර ගනිමින් විස්තර කරනු ලබයි.

වග අංක 3.9 : ප්‍රාදේශීය ලේකම් කොට්ඨාස මට්ටමින් ස්ත්‍රී / පුරුෂ භාවය අනුව කෘෂිකාර්මික කටයුතුවල නිරත ගොවිකාරකයින් සංඛ්‍යාව - 2014

ප්‍රා.ලේ.කොට්ඨාසය	කෘෂිකාර්මික කටයුතුවල නිරත වූ ගොවිකාරකයන් සංඛ්‍යාව											
	විවෘත			නේ වගාව			රබර් වගාව			පොල් වගාව		
	ගොවිකාරකයන් සංඛ්‍යාව	පුරුෂ	ස්ත්‍රී	ගොවිකාරකයන් සංඛ්‍යාව	පුරුෂ	ස්ත්‍රී	ගොවිකාරකයන් සංඛ්‍යාව	පුරුෂ	ස්ත්‍රී	ගොවිකාරකයන් සංඛ්‍යාව	පුරුෂ	ස්ත්‍රී
කුම්පනේ	1,452	1,204	248	96	76	20	754	603	151	5,280	4,061	1,219
පුජාපිටිය	1,366	1,188	178	1,569	1,249	320	14	13	1	6,450	5,170	1,280
අකුරණ	441	370	71	578	478	100	7	7	0	3,589	2,821	768
පාතදුම්බර	1,286	1,096	190	49	40	9	10	8	2	6,626	5,077	1,549
පන්විල	240	210	30	984	736	248	1	1	0	1,475	1,133	342
උඩදුම්බර	2,887	2,528	359	179	151	28	0	0	0	3,597	3,058	539
මිණිපේ	7,494	6,754	740	86	77	9	8	7	1	10,909	9,152	1,757
මැදදුම්බර	2,191	1,893	298	678	534	144	7	6	1	6,136	4,909	1,227
කුණ්ඩසාලේ	1,351	1,118	233	143	116	27	10	5	5	6,827	5,249	1,578
මහනුවර කඩවත් සතර සහ ගඟවට කෝරළේ	343	286	57	91	75	16	18	13	5	1,810	1,374	436
භාවිස්පත්තුව	859	727	132	327	257	70	9	9	0	6,584	5,145	1,439
භතරලියද්ද	1,217	1,027	190	770	621	149	1,390	1,155	235	5,325	4,200	1,125
යටිනුවර	1,189	987	202	3,524	2,891	633	22	18	4	7,175	5,732	1,443
උඩුනුවර	1,709	1,437	272	1,939	1,528	411	21	19	2	5,763	4,592	1,171
දොළව	679	578	101	4,519	3,356	1,163	2	2	0	5,075	3,808	1,267
පාතගේවාහැට	2,104	1,855	249	297	249	48	0	0	0	6,143	5,022	1,121
දෙල්තොට	747	664	83	983	779	204	0	0	0	2,278	1,765	513
උඩපළාත	386	339	47	3,141	2,470	671	3	2	1	3,179	2,470	709
ගඟ ඉහළ කෝරළේ	293	237	56	3,899	3,085	814	4	3	1	4,482	3,512	970
පස්බාගේ කෝරළේ	248	208	40	2,828	2,195	633	0	0	0	2,206	1,709	497
මහනුවර දිස්ත්‍රික්කය	28,482	24,706	3,776	26,680	20,963	5,717	2,280	1,871	409	100,909	79,959	20,950

ප්‍රා.ලේ.කොට්ඨාසය	කෘෂිකාර්මික කටයුතුවල නිරත වූ ගොවිකාරකයන් සංඛ්‍යාව											
	වෙනත් ස්ථීර බෝග වගාව			වෙනත් කාලීන බෝග වගාව			ගව පාලනය			එළු පාලනය		
	ගොවිකාරකයන් සංඛ්‍යාව	පුරුෂ	ස්ත්‍රී	ගොවිකාරකයන් සංඛ්‍යාව	පුරුෂ	ස්ත්‍රී	ගොවිකාරකයන් සංඛ්‍යාව	පුරුෂ	ස්ත්‍රී	ගොවිකාරකයන් සංඛ්‍යාව	පුරුෂ	ස්ත්‍රී
කුම්පනේ	5,783	4,423	1,360	1,484	1,175	309	155	132	23	54	45	9
පුජාපිටිය	8,031	6,377	1,654	1,850	1,525	325	133	125	8	59	53	6
අකුරණ	4,554	3,596	958	755	623	132	71	61	10	80	73	7
පාතදුම්බර	7,244	5,560	1,684	1,062	855	207	210	185	25	48	43	5
පන්විල	2,295	1,768	527	920	709	211	279	248	31	118	99	19
උඩදුම්බර	4,624	3,932	692	3,060	2,648	412	730	689	41	32	29	3
මිණිපේ	11,232	9,409	1,823	6,657	5,568	1,089	847	787	60	40	35	5
මැදදුම්බර	8,684	6,976	1,708	2,241	1,874	367	1,075	920	155	272	220	52
කුණ්ඩසාලේ	8,060	6,190	1,870	2,100	1,673	427	498	405	93	162	130	32
මහනුවර කඩවත් සතර සහ ගඟවට කෝරළේ	2,287	1,785	502	306	230	76	119	96	23	48	41	7
භාවිස්පත්තුව	8,350	6,523	1,827	1,715	1,372	343	153	131	22	72	65	7
භතරලියද්ද	5,749	4,511	1,238	1,340	1,076	264	130	116	14	44	39	5
යටිනුවර	10,443	8,293	2,150	1,455	1,180	275	180	163	17	91	83	8
උඩුනුවර	7,249	5,754	1,495	2,101	1,664	437	239	210	29	88	83	5
දොළව	6,528	4,957	1,571	2,697	2,135	562	437	386	51	283	236	47
පාතගේවාහැට	6,847	5,595	1,252	3,736	3,172	564	981	861	120	108	91	17
දෙල්තොට	2,925	2,278	647	1,422	1,152	270	710	639	71	184	144	40
උඩපළාත	5,259	4,116	1,143	1,222	1,026	196	358	323	35	239	217	22
ගඟ ඉහළ කෝරළේ	6,073	4,780	1,293	1,251	994	257	195	174	21	137	117	20
පස්බාගේ කෝරළේ	3,223	2,492	731	977	772	205	393	365	28	175	162	13
මහනුවර දිස්ත්‍රික්කය	125,440	99,315	26,125	38,351	31,423	6,928	7,893	7,016	877	2,334	2,005	329

ප්‍රා.ලේ.කොට්ඨාසය	කෘෂිකාර්මික කටයුතුවල නිරත වූ ගොවිකාරකයන් සංඛ්‍යාව											
	ලාභ පාලනය			කුකුළු පාලනය			වෙනත් සත්ව පාලනයන්			ජලජීවී වගාව		
	ගොවිකාරකයන් සංඛ්‍යාව	පුරුෂ	ස්ත්‍රී	ගොවිකාරකයන් සංඛ්‍යාව	පුරුෂ	ස්ත්‍රී	ගොවිකාරකයන් සංඛ්‍යාව	පුරුෂ	ස්ත්‍රී	ගොවිකාරකයන් සංඛ්‍යාව	පුරුෂ	ස්ත්‍රී
කුම්පනේ	2	2	0	367	295	72	30	27	3	4	4	0
පුපාපිටිය	0	0	0	217	177	40	11	8	3	6	5	1
අකුරණ	0	0	0	364	302	62	14	12	2	3	3	0
සාතදුම්බර	1	1	0	384	298	86	18	12	6	7	6	1
පන්විල	0	0	0	396	314	82	8	8	0	10	9	1
ලඬදම්බර	1	1	0	144	122	22	6	5	1	0	0	0
මිණිපේ	0	0	0	469	427	42	21	19	2	2	2	0
මැදදුම්බර	0	0	0	676	533	143	18	14	4	5	5	0
කුණ්ඩසාලේ	1	1	0	447	351	96	26	20	6	17	17	0
මහනුවර කඩවත් සතර සහ ගඟවට කෝරළේ	2	1	1	95	70	25	10	9	1	7	6	1
හාරිස්පත්තුව	5	5	0	250	208	42	13	13	0	10	8	2
හතරලියද්ද	2	1	1	249	203	46	10	10	0	5	4	1
යටිනුවර	0	0	0	206	163	43	16	12	4	12	12	0
ලඬුනුවර	0	0	0	284	246	38	34	30	4	8	8	0
දොළුව	1	1	0	607	497	110	26	22	4	7	6	1
සාතගේවාහුට	0	0	0	392	311	81	14	13	1	3	3	0
දෙල්තොට	0	0	0	540	429	111	29	25	4	2	2	0
ලඬපළාත	0	0	0	471	374	97	29	24	5	9	8	1
ගඟ ඉහළ කෝරළේ	0	0	0	347	292	55	26	24	2	8	6	2
පස්බාගේ කෝරළේ	2	2	0	541	457	84	18	14	4	60	60	0
මහනුවර දිස්ත්‍රික්කය	17	15	2	7,446	6,069	1,377	377	321	56	185	174	11

මහනුවර දිස්ත්‍රික්කය තුළ වී වගාවේ නිරත වූ බවට වාර්තාවී ඇති මුළු ගොවිකාරකයින් සංඛ්‍යාව 28,482 ක් වන අතර එහි වී වගාවේ නිරත වූ පුරුෂයින් සංඛ්‍යාව 24,706 ක් ද ස්ත්‍රීන් සංඛ්‍යාව 3,776 ක් ද වේ.

දිස්ත්‍රික්කය තුළ ගොවිකාරකයින් පදිංචි ප්‍රාදේශීය ලේකම් කොට්ඨාස සැලකිල්ලට ගතහොත් වී වගාවේ නිරතවී ඇති වැඩිම ගොවිකාරකයින් සංඛ්‍යාව (7,494) යටිනුවර ප්‍රාදේශීය ලේකම් කොට්ඨාසයෙන් වාර්තා වන අතර එය ප්‍රතිශතයක් ලෙස 13% කි. එහි වී වගාවේ නිරත පුරුෂ ගොවිකාරකයින් සංඛ්‍යාව 6,754 ක් වන අතර ස්ත්‍රී ගොවිකාරකයින් සංඛ්‍යාව 740 ක් වේ.

තේ වගාවේ නිරතවී ඇති වැඩිම ගොවිකාරකයින් සංඛ්‍යාව (26,680) මිණිපේ ප්‍රාදේශීය ලේකම් කොට්ඨාසයෙන් වාර්තා වන අතර එය ප්‍රතිශතයක් ලෙස 26% කි. එහි වී වගාවේ නිරත පුරුෂ ගොවිකාරකයින් සංඛ්‍යාව 20,963 ක් වන අතර ස්ත්‍රී ගොවිකාරකයින් සංඛ්‍යාව 5,717 ක් වේ.

මෙම දිස්ත්‍රික්කය තුළ රබර් වගාවේ නිරත වූ බවට වාර්තාවී ඇති ගොවිකාරකයින් සංඛ්‍යාව සුළු සංඛ්‍යාවකි. එම සංඛ්‍යාව 2,280ක් වන අතර තේ වගාවේ නිරත වූ පුරුෂයින් සංඛ්‍යාව 1,871 ක් ද ස්ත්‍රීන් සංඛ්‍යාව 409 ක් ද වේ.

දිස්ත්‍රික්කය තුළ පොල් වගාවේ නිරත වූ බවට වාර්තාවී ඇති මුළු ගොවිකාරකයින් සංඛ්‍යාව 100,909 ක් වන අතර එහි පොල් වගාවේ නිරත වූ පුරුෂයින් සංඛ්‍යාව 79,959 ක් ද ස්ත්‍රීන් සංඛ්‍යාව 20,950 ක් ද වේ.

ප්‍රාදේශීය ලේකම් කොට්ඨාස මට්ටමින් සැලකිල්ලට ගතහොත් වැඩිම ගොවිකාරකයින් සංඛ්‍යාවක් පොල් වගාවේ නිරතවී ඇත්තේ මිණිපේ (10,909) ප්‍රාදේශීය ලේකම් කොට්ඨාසයෙන් වන අතර එය ප්‍රතිශතයක් ලෙස 11% කි. අඩුම ගොවිකාරකයින් සංඛ්‍යාවක් වාර්තාවී ඇති ප්‍රාදේශීය ලේකම් කොට්ඨාසය පන්විල (1475) වේ. එය ප්‍රතිශතයක් වශයෙන් 1% ක අගයකි.

වෙනත් ස්ථීර බෝග වගාවේ නිරත වූ බවට වාර්තාවී ඇති මුළු ගොවිකාරකයින් සංඛ්‍යාව 125,440 ක් වන අතර පුරුෂයින් සංඛ්‍යාව 99,315 ක් ද ස්ත්‍රීන් සංඛ්‍යාව 26,125 ක් ද වේ.

ගොවිකාරකයින් පදිංචි ප්‍රාදේශීය ලේකම් කොට්ඨාස මට්ටමින් සැලකිල්ලට ගතහොත් වෙනත් ස්ථිර බෝග වගාවේ නිරතවී ඇති වැඩිම ගොවිකාරකයින් සංඛ්‍යාව මිණිපේ (11,232) ප්‍රාදේශීය ලේකම් කොට්ඨාසයෙන් වාර්තා වන අතර එය ප්‍රතිශතයක් ලෙස 9% කි. අඩුම ගොවිකාරකයින් සංඛ්‍යාවක් (2,295) වාර්තාවී ඇති ප්‍රාදේශීය ලේකම් කොට්ඨාසය පන්විල වේ. එය ප්‍රතිශතයක් වශයෙන් 2% ක අගයකි.

වෙනත් කාලීන බෝග වගාවේ නිරත වූ බවට වාර්තාවී ඇති මුළු ගොවිකාරකයින් සංඛ්‍යාව 38,351 ක් වන අතර එම වගාවේ නිරත වූ පුරුෂයින් සංඛ්‍යාව 31,423 ක් ද ස්ත්‍රීන් සංඛ්‍යාව 6,928 ක් ද වේ.

ගොවිකාරකයින් පදිංචි ප්‍රාදේශීය ලේකම් කොට්ඨාස සැලකිල්ලට ගතහොත් වෙනත් කාලීන බෝග වගාවේ නිරතවී ඇති වැඩිම ගොවිකාරකයින් සංඛ්‍යාව (6,657) මිණිපේ ප්‍රාදේශීය ලේකම් කොට්ඨාසයෙන් වාර්තා වන අතර එය ප්‍රතිශතයක් ලෙස 17% කි. අඩුම ගොවිකාරකයින් සංඛ්‍යාව (306) වාර්තාවී ඇති ප්‍රාදේශීය ලේකම් කොට්ඨාසය මහනුවර කඩවත් සතර සහ ගඟවට කෝරළේ වේ.

ගව පාලනයේ නිරත වූ බවට වාර්තාවී ඇති මුළු ගොවිකාරකයින් සංඛ්‍යාව 7,893 ක් වන අතර එහි ගව පාලනයේ නිරත වූ පුරුෂයින් සංඛ්‍යාව 7,016 ක් ද ස්ත්‍රීන් සංඛ්‍යාව 877ක් ද වේ

ගොවිකාරකයින් පදිංචි ප්‍රාදේශීය ලේකම් කොට්ඨාස සැලකිල්ලට ගතහොත් ගව පාලනයේ නිරතවී ඇති වැඩිම ගොවිකාරකයින් සංඛ්‍යාව මැදදුම්බර (1075) ප්‍රාදේශීය ලේකම් කොට්ඨාසයෙන් වාර්තා වන අතර එය ප්‍රතිශතයක් ලෙස 14% කි.

එළු පාලනයේ නිරත වූ බවට වාර්තාවී ඇති මුළු ගොවිකාරකයින් සංඛ්‍යාව 2,334 ක් වන අතර එහි එළු පාලනයේ නිරත වූ පුරුෂයින් සංඛ්‍යාව 2,005 ක් ද ස්ත්‍රීන් සංඛ්‍යාව 329 ක් ද වේ.

ගොවිකාරකයින් පදිංචි ප්‍රාදේශීය ලේකම් කොට්ඨාස සැලකිල්ලට ගතහොත් එළු පාලනයේ නිරතවී ඇති වැඩිම ගොවිකාරකයින් සංඛ්‍යාව දොළඹ (283) ප්‍රාදේශීය ලේකම් කොට්ඨාසයෙන් වාර්තා වන අතර එය ප්‍රතිශතයක් ලෙස 12% කි.

ඌරන් පාලනය ද ඉතාමත් සුළු වශයෙන් සිදු කෙරෙන බවට වාර්තාවී ඇති අතර ඌරන් පාලනයේ නිරත වූ බවට වාර්තාවී ඇති මුළු ගොවිකාරකයින් සංඛ්‍යාව 17 ක් වන අතර එහි නිරත වූ පුරුෂයින් සංඛ්‍යාව 15 ක් ද ස්ත්‍රීන් සංඛ්‍යාව 2ක් ද වේ.

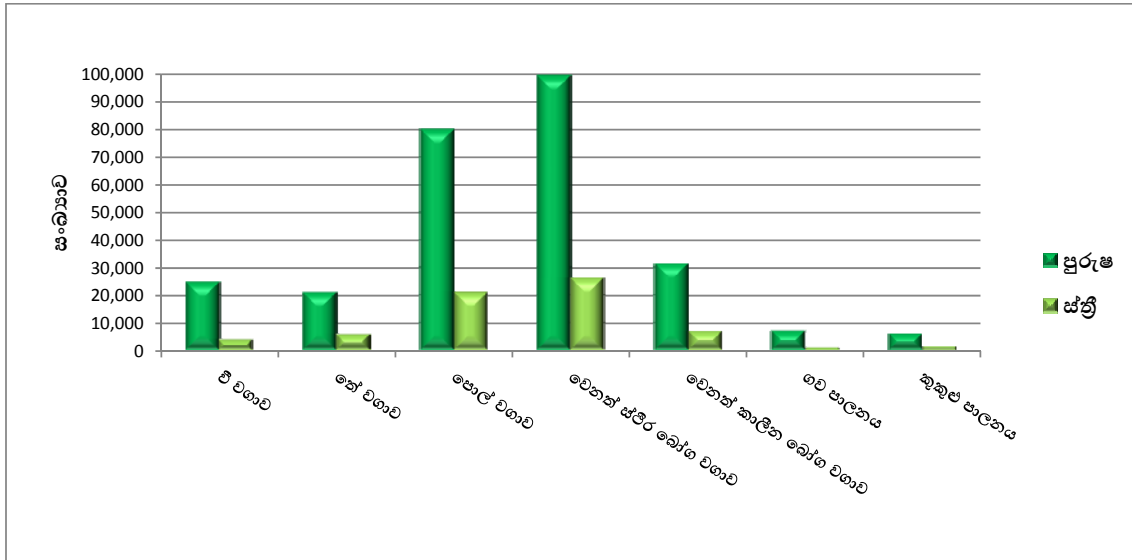
කුකුළු පාලනයේ නිරත වූ බවට වාර්තාවී ඇති මුළු ගොවිකාරකයින් සංඛ්‍යාව 7,446ක් වන අතර එහි කුකුළු පාලනයේ නිරත වූ පුරුෂයින් සංඛ්‍යාව 6,069 ක් ද ස්ත්‍රීන් සංඛ්‍යාව 1,377 ක් ද වේ.

ගොවිකාරකයින් පදිංචි ප්‍රාදේශීය ලේකම් කොට්ඨාස සැලකිල්ලට ගතහොත් කුකුළු පාලනයේ නිරතවී ඇති වැඩිම ගොවිකාරකයින් සංඛ්‍යාව (676) මැදදුම්බර ප්‍රාදේශීය ලේකම් කොට්ඨාසයෙන් වාර්තා වන අතර එය ප්‍රතිශතයක් ලෙස 9% කි.

වෙනත් සත්ත්ව පාලනයේ නිරත වූ බවට වාර්තාවී ඇති මුළු ගොවිකාරකයින් සංඛ්‍යාව 377 ක් වන අතර එහි වෙනත් සත්ත්ව පාලනයේ නිරත වූ පුරුෂයින් සංඛ්‍යාව 321ක් ද ස්ත්‍රීන් සංඛ්‍යාව 56 ක් ද වේ.

ජල ජීවී වගාව සිදු කෙරෙන බවට වාර්තාවී ඇති මුළු ගොවිකාරකයින් සංඛ්‍යාව 185 ක් වන අතර පුරුෂ ගොවිකාරකයින් 174ක් සහ ස්ත්‍රී ගොවිකාරකයින් 11 ක් වේ.

රූප සටහන 08 - ස්ත්‍රී/ පුරුෂ භාවය අනුව කෘෂිකාර්මික කටයුතුවල නිරත ගොවිකාරකයින් - 2014



3.10 : ප්‍රාදේශීය ලේකම් කොට්ඨාස මට්ටමින් ස්ත්‍රී/ පුරුෂ භාවය අනුව කෘෂිකාර්මික කටයුතුවල නිරතව සිටි ගොවිකාරකයින් සංඛ්‍යාවෙහි ප්‍රතිශතය - 2014

ගොවිකාරකයින් වී වගාවේ යෙදුණු සංඛ්‍යාවෙහි ප්‍රතිශතය 20% කි. මෙම දිස්ත්‍රික්කයේ ප්‍රාදේශීය ලේකම් කොට්ඨාස අතුරින් වී වගාවේ නිරතවූ වැඩිම ගොවිකාරකයින් සංඛ්‍යාවෙහි ප්‍රතිශතය වන 55% ක් උඩදුම්බර ප්‍රාදේශීය ලේකම් කොට්ඨාසයෙන් වාර්තා වන අතර අඩුම ගොවිකාරකයින් සංඛ්‍යාවෙහි ප්‍රතිශතය වන 4% ක් වාර්තා වන්නේ ගඟ ඉහළ කෝරළේ ප්‍රාදේශීය ලේකම් කොට්ඨාසයෙනි.

තේ වගාව වගාව සිදුකරනු ලබන ගොවිකාරකයින්ගේ ප්‍රතිශතය 19% ක් වන අතර එයින් වැඩිම ප්‍රතිශතය වන 62% පස්බාගේ කෝරළේ ප්‍රාදේශීය ලේකම් වාර්තාවේ.

රබර් වගාව වගාව සිදුකරනු ලබන ගොවිකාරකයින්ගේ ප්‍රතිශතය 2% ක් වන අතර එයින් වැඩිම ප්‍රතිශතය වන 22% හතරලියද්ද ප්‍රාදේශීය ලේකම් වාර්තාවේ.

පොල් වගාව සිදුකරනු ලබන ගොවිකාරකයින්ගේ ප්‍රතිශතය 73% ක් වන අතර එයින් වැඩිම ප්‍රතිශතය වන 91% මිණිපේ ප්‍රාදේශීය ලේකම් කොට්ඨාසයෙන්ද, අඩුම ප්‍රතිශතය වන 49% පස්බාගේ කෝරළේ ප්‍රාදේශීය ලේකම් කොට්ඨාසයෙන්ද වාර්තාවේ.

ගොවි කාණ්ඩ අතුරින් වෙනත් ස්ථීර බෝග වගාකරනු ලබන ගොවිකාරකයින්ගේ ප්‍රතිශතය 90% කි. එයින් වැඩිම ප්‍රතිශතය 95% පාතදුම්බර ප්‍රාදේශීය ලේකම් කොට්ඨාසයෙන් වාර්තාවේ.

ගොවි කාණ්ඩවල අනෙකුත් කාලීන බෝග වගාව සිදුකරන ලද ගොවිකාරකයින්ගේ ප්‍රතිශතය 28% වන අතර එහි වැඩිම ප්‍රතිශතය වන ගොවිකාරකයින්ගෙන් 55% ක් මිණිපේ ප්‍රාදේශීය ලේකම් කොට්ඨාසයෙන් ද අඩුම ප්‍රතිශතය වන 10% මහනුවර කඩවත් සතර සහ ගඟවට කෝරළේ ප්‍රාදේශීය ලේකම් කොට්ඨාසයෙන්ද වාර්තාවේ.

ගව පාලනය සිදුකරන ගොවිකාරකයින්ගේ ප්‍රතිශතය 6% කි. වැඩිවශයෙන් ගව පාලනය සිදුකරනු ලබන ප්‍රාදේශීය ලේකම් කොට්ඨාසය වන්නේ දෙල්තොට වේ. එම අගය 21% කි.

එළු පාලනය සිදුකරන ගොවිකාරකයින්ගේ ප්‍රතිශතය 2% ක් වන අතර දිස්ත්‍රික්කයේ වැඩිම ප්‍රතිශතය වන 5% දෙල්තොට ප්‍රාදේශීය ලේකම් කොට්ඨාසයෙන් වාර්තාවේ.

කුකුළු පාලනය සිදුකරන ගොවිකාරකයින්ගේ ප්‍රතිශතය 5% කි. වැඩි වශයෙන් කුකුළු පාලනය සිදුකරන ප්‍රාදේශීය ලේකම් කොට්ඨාසය වන්නේ දෙල්තොට(16%) ප්‍රාදේශීය ලේකම් කොට්ඨාසයයි.

වගු අංක 3.10 : ප්‍රාදේශීය ලේකම් කොට්ඨාස මට්ටමින් ස්ත්‍රී/ පුරුෂ භාවය අනුව කෘෂිකාර්මික කටයුතු වල නිරතව සිටි ගොවිකාරකයින්ගේ ප්‍රතිශතය - 2014

ප්‍රා.ලේ.කොට්ඨාසය	කෘෂිකාර්මික කටයුතුවල නිරත වූ ගොවිකාරකයන් සංඛ්‍යාවෙහි ප්‍රතිශතය											
	වී වගාව			තේ වගාව			රබර් වගාව			පොල් වගාව		
	එකතුව	පුරුෂ	ස්ත්‍රී	එකතුව	පුරුෂ	ස්ත්‍රී	එකතුව	පුරුෂ	ස්ත්‍රී	එකතුව	පුරුෂ	ස්ත්‍රී
කුම්පනේ	23.54	25.45	17.25	1.56	1.61	1.39	12.22	12.75	10.50	85.60	85.86	84.77
පුජාපිටිය	16.10	17.62	10.21	18.49	18.53	18.36	0.16	0.19	0.06	76.02	76.68	73.44
අකුරණ	9.16	9.73	7.04	12.01	12.57	9.92	0.15	0.18	0.00	74.58	74.16	76.19
පානදුම්බර	16.88	18.71	10.78	0.64	0.68	0.51	0.13	0.14	0.11	86.96	86.67	87.91
පන්විල	9.38	10.58	5.24	38.47	37.08	43.28	0.04	0.05	0.00	57.66	57.08	59.69
උඩදුම්බර	54.97	56.61	45.67	3.41	3.38	3.56	0.00	0.00	0.00	68.49	68.47	68.58
මිණිපේ	62.38	66.98	38.34	0.72	0.76	0.47	0.07	0.07	0.05	90.81	90.77	91.04
මැදදුම්බර	22.55	24.26	15.56	6.98	6.84	7.52	0.07	0.08	0.05	63.14	62.91	64.07
කුණ්ඩසාලේ	15.29	16.48	11.38	1.62	1.71	1.32	0.11	0.07	0.24	77.29	77.35	77.09
මහනුවර කඩවත් සතර සහ ගහවට කෝරළේ	12.12	13.05	8.91	3.21	3.42	2.50	0.64	0.59	0.78	63.94	62.71	68.13
භාරිස්පත්තුව	9.79	10.63	6.81	3.73	3.76	3.61	0.10	0.13	0.00	75.03	75.25	74.25
හතරලියද්ද	19.39	20.81	14.19	12.27	12.58	11.13	22.15	23.40	17.55	84.86	85.09	84.02
යටිනුවර	10.47	10.93	8.67	31.03	32.03	27.17	0.19	0.20	0.17	63.18	63.50	61.93
උඩුනුවර	21.47	22.70	16.68	24.36	24.14	25.20	0.26	0.30	0.12	72.39	72.54	71.80
දොළුව	9.17	10.23	5.75	61.01	59.41	66.15	0.03	0.04	0.00	68.52	67.41	72.07
පානහේවාහැට	27.64	29.71	18.19	3.90	3.99	3.51	0.00	0.00	0.00	80.70	80.44	81.88
දෙල්තොට	22.21	25.13	11.51	29.23	29.49	28.29	0.00	0.00	0.00	67.74	66.81	71.15
උඩපළාත	5.63	6.27	3.23	45.80	45.71	46.15	0.04	0.04	0.07	46.35	45.71	48.76
ගහ ඉහළ කෝරළේ	4.41	4.54	3.91	58.63	59.14	56.76	0.06	0.06	0.07	67.40	67.33	67.64
පස්තොගේ කෝරළේ	5.50	5.90	4.05	62.66	62.27	64.07	0.00	0.00	0.00	48.88	48.48	50.30
මහනුවර දිස්ත්‍රික්කය	20.48	22.41	13.11	19.19	19.01	19.85	1.64	1.70	1.42	72.56	72.52	72.73

ප්‍රා.ලේ.කොට්ඨාසය	කෘෂිකාර්මික කටයුතුවල නිරත වූ ගොවිකාරකයන් සංඛ්‍යාවෙහි ප්‍රතිශතය											
	වෙනත් ස්ථීර බෝග වගාව			වෙනත් කාලීන බෝග			ගව පාලනය			එළු පාලනය		
	එකතුව	පුරුෂ	ස්ත්‍රී	එකතුව	පුරුෂ	ස්ත්‍රී	එකතුව	පුරුෂ	ස්ත්‍රී	එකතුව	පුරුෂ	ස්ත්‍රී
කුම්පනේ	93.76	93.51	94.58	24.06	24.84	21.49	2.51	2.79	1.60	0.88	0.95	0.63
පුජාපිටිය	94.65	94.59	94.89	21.80	22.62	18.65	1.57	1.85	0.46	0.70	0.79	0.34
අකුරණ	94.64	94.53	95.04	15.69	16.38	13.10	1.48	1.60	0.99	1.66	1.92	0.69
පානදුම්බර	95.07	94.91	95.57	13.94	14.60	11.75	2.76	3.16	1.42	0.63	0.73	0.28
පන්විල	89.72	89.07	91.97	35.97	35.72	36.82	10.91	12.49	5.41	4.61	4.99	3.32
උඩදුම්බර	88.04	88.04	88.04	58.26	59.29	52.42	13.90	15.43	5.22	0.61	0.65	0.38
මිණිපේ	93.50	93.32	94.46	55.41	55.22	56.42	7.05	7.81	3.11	0.33	0.35	0.26
මැදදුම්බර	89.36	89.40	89.19	23.06	24.02	19.16	11.06	11.79	8.09	2.80	2.82	2.72
කුණ්ඩසාලේ	91.25	91.22	91.35	23.77	24.65	20.86	5.64	5.97	4.54	1.83	1.92	1.56
මහනුවර කඩවත් සතර සහ ගහවට කෝරළේ	80.78	81.47	78.44	10.81	10.50	11.88	4.20	4.38	3.59	1.70	1.87	1.09
භාරිස්පත්තුව	95.16	95.41	94.27	19.54	20.07	17.70	1.74	1.92	1.14	0.82	0.95	0.36
හතරලියද්ද	91.62	91.39	92.46	21.35	21.80	19.72	2.07	2.35	1.05	0.70	0.79	0.37
යටිනුවර	91.95	91.87	92.27	12.81	13.07	11.80	1.58	1.81	0.73	0.80	0.92	0.34
උඩුනුවර	91.06	90.90	91.66	26.39	26.29	26.79	3.00	3.32	1.78	1.11	1.31	0.31
දොළුව	88.13	87.75	89.36	36.41	37.79	31.97	5.90	6.83	2.90	3.82	4.18	2.67
පානහේවාහැට	89.95	89.62	91.45	49.08	50.81	41.20	12.89	13.79	8.77	1.42	1.46	1.24
දෙල්තොට	86.98	86.22	89.74	42.28	43.60	37.45	21.11	24.19	9.85	5.47	5.45	5.55
උඩපළාත	76.68	76.17	78.61	17.82	18.99	13.48	5.22	5.98	2.41	3.48	4.02	1.51
ගහ ඉහළ කෝරළේ	91.32	91.64	90.17	18.81	19.06	17.92	2.93	3.34	1.46	2.06	2.24	1.39
පස්තොගේ කෝරළේ	71.42	70.70	73.99	21.65	21.90	20.75	8.71	10.35	2.83	3.88	4.60	1.32
මහනුවර දිස්ත්‍රික්කය	90.21	90.08	90.70	27.58	28.50	24.05	5.68	6.36	3.04	1.68	1.82	1.14

ප්‍රා.ලේ.කොට්ඨාසය	කෘෂිකාර්මික කටයුතුවල නිරත වූ ගොවිකාරකයන් සංඛ්‍යාවෙහි ප්‍රතිශතය								
	කුකුළු පාලනය			වෙනත් සත්ත්ව පාලනයන්			ජලජීවී වගාව		
	ගොවිකාරකයන් සංඛ්‍යාව	පුරුෂ	ස්ත්‍රී	ගොවිකාරකයන් සංඛ්‍යාව	පුරුෂ	ස්ත්‍රී	ගොවිකාරකයන් සංඛ්‍යාව	පුරුෂ	ස්ත්‍රී
තුම්පනේ	5.95	6.24	72.00	0.49	0.57	3.00	0.06	0.08	0.00
පුජාපිටිය	2.56	2.63	2.29	0.13	0.12	0.17	0.07	0.07	0.06
අකුරණ	7.56	7.94	6.15	0.29	0.32	0.20	0.06	0.08	0.00
පානදුම්බර	5.04	5.09	4.88	0.24	0.20	0.34	0.09	0.10	0.06
පන්විල	15.48	15.82	14.31	0.31	0.40	0.00	0.39	0.45	0.17
උඩදුම්බර	2.74	2.73	2.80	0.11	0.11	0.13	0.00	0.00	0.00
මිණිපේ	3.90	4.23	2.18	0.17	0.19	0.10	0.02	0.02	0.00
මැදදුම්බර	6.96	6.83	7.47	0.19	0.18	0.21	0.05	0.06	0.00
කුණ්ඩසාලේ	5.06	5.17	4.69	0.29	0.29	0.29	0.19	0.25	0.00
මහනුවර කඩවත් සතර සහ ගඟවට කෝරළේ	3.36	3.19	3.91	0.35	0.41	0.16	0.25	0.27	0.16
භාරිස්සන්තුව	2.85	3.04	2.17	0.15	0.19	0.00	0.11	0.12	0.10
හතරලියද්ද	3.97	4.11	3.44	0.16	0.20	0.00	0.08	0.08	0.07
යටිනුවර	1.81	1.81	1.85	0.14	0.13	0.17	0.11	0.13	0.00
උඩුනුවර	3.57	3.89	2.33	0.43	0.47	0.25	0.10	0.13	0.00
දොළුව	8.19	8.80	6.26	0.35	0.39	0.23	0.09	0.11	0.06
පානහේවාහැට	5.15	4.98	5.92	0.18	0.21	0.07	0.04	0.05	0.00
දෙල්තොට	16.06	16.24	15.40	0.86	0.95	0.55	0.06	0.08	0.00
උඩපළාත	6.87	6.92	6.67	0.42	0.44	0.34	0.13	0.15	0.07
ගඟ ඉහළ කෝරළේ	5.22	5.60	3.84	0.39	0.46	0.14	0.12	0.12	0.14
පස්බාගේ කෝරළේ	11.99	12.96	8.50	0.40	0.40	0.40	1.33	1.70	0.00
මහනුවර දිස්ත්‍රික්කය	5.35	5.50	5.01	0.27	0.29	0.20	0.13	0.16	0.04

3.11 : ප්‍රාදේශීය ලේකම් කොට්ඨාස මට්ටමින් කෘෂිකාර්මාන්තය හැර වෙනත් ආර්ථික කටයුත්තක නිරත ගොවිකාරකයින් සංඛ්‍යාව - 2014

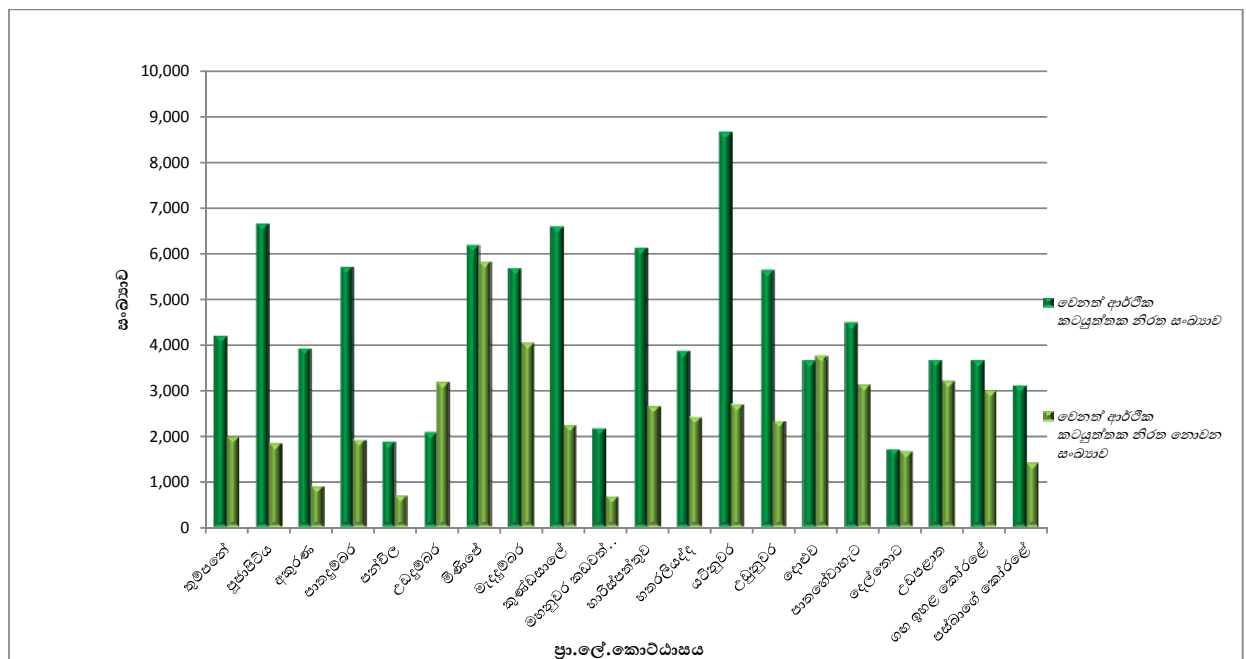
ගොවිකාරකයා කෘෂිකාර්මාන්තයට අමතරව වෙනත් ආර්ථික කටයුත්තක නිරතවේද? නැද්ද? යන්න පිළිබඳව ද තොරතුරු රැස්කරන ලදී. ඒ අනුව මහනුවර දිස්ත්‍රික්කයේ සිටින මුළු ගොවිකාරකයින් සංඛ්‍යාවෙන් කෘෂිකාර්මාන්තයට අමතරව වෙනත් ආර්ථික කටයුත්තක නිරත වන ගොවි කාරකයින් සංඛ්‍යාව 89,604 ක් වන අතර වෙනත් ආර්ථික කටයුත්තක නිරත නොවන ගොවි කාරකයින් සංඛ්‍යාව 49,457 කි. කෘෂිකාර්මාන්තයට අමතරව වෙනත් ආර්ථික කටයුත්තක නිරත වන වැඩිම ගොවිකාරකයින් සංඛ්‍යාව (8,667) යටිනුවර ප්‍රාදේශීය ලේකම් කොට්ඨාසයෙන් වාර්තා වන අතර එය 10% කි. අඩුම ගොවිකාරකයින් සංඛ්‍යාව (1,707) දෙල්තොට ප්‍රාදේශීය ලේකම් කොට්ඨාසයෙන් වාර්තා වේ.

එම දිස්ත්‍රික්කයේ පදිංචි මුළු ගොවිකාරකයින්ගෙන් කෘෂිකාර්මාන්තයට අමතරව වෙනත් ආර්ථික කටයුත්තක නිරත නොවන ගොවිකාරකයින්ගේ වැඩිම සංඛ්‍යාව (5,819) මිණිපේ ප්‍රාදේශීය ලේකම් කොට්ඨාසයෙන් වාර්තා වේ. එය ප්‍රතිශතයක් වශයෙන් 12% කි. වෙනත් ආර්ථික කටයුත්තක නිරත නොවන ගොවිකාරකයින්ගෙන් අඩුම සංඛ්‍යාව (667) මහනුවර කඩවත් සතර සහ ගඟවට කෝරළේ ප්‍රාදේශීය ලේකම් කොට්ඨාසයෙන් වාර්තා වන අතර එම අගය ප්‍රතිශතයක් ලෙස 1% කි.

වගු අංක 3.11 : ප්‍රාදේශීය ලේකම් කොට්ඨාස මට්ටමින් වෙනත් ආර්ථික කටයුත්තක නිරත ගොවිකාරකයින් සංඛ්‍යාව - 2014

ප්‍රා.ලේ.කොට්ඨාසය	ගොවිකාරකයන් සංඛ්‍යාව				
	වෙනත් ආර්ථික කටයුත්තක නිරත සංඛ්‍යාව	%	වෙනත් ආර්ථික කටයුත්තක නිරත නොවන සංඛ්‍යාව	%	මුළු ගණන
තුම්පනේ	4,195	5	1,973	4	6,168
පුජාපිටිය	6,657	7	1,828	4	8,485
අකුරණ	3,920	4	892	2	4,812
පානදුම්බර	5,709	6	1,911	4	7,620
පන්විල	1,864	2	694	1	2,558
උඩදුම්බර	2,075	2	3,177	6	5,252
මිණිපේ	6,194	7	5,819	12	12,013
මැදදුම්බර	5,678	6	4,040	8	9,718
කුණ්ඩසාලේ	6,598	7	2,235	5	8,833
මහනුවර කඩවත් සතර සහ ගඟවට කෝරළේ	2,164	2	667	1	2,831
හාරිස්පත්තුව	6,124	7	2,651	5	8,775
හතරලියද්ද	3,863	4	2,412	5	6,275
යටිනුවර	8,667	10	2,690	5	11,357
උඩුනුවර	5,633	6	2,328	5	7,961
දොළව	3,650	4	3,757	8	7,407
පානගේවාහැට	4,487	5	3,125	6	7,612
දෙල්තොට	1,707	2	1,656	3	3,363
උඩපළාත	3,661	4	3,197	6	6,858
ගඟ ඉහළ කෝරළේ	3,653	4	2,997	6	6,650
පස්බාගේ කෝරළේ	3,105	3	1,408	3	4,513
මහනුවර දිස්ත්‍රික්කය	89,604	100	49,457	100	139,061

රූප සටහන 09 - ප්‍රාදේශීය ලේකම් කොට්ඨාස මට්ටමින් වෙනත් ආර්ථික කටයුත්තක නිරත ගොවිකාරකයින් සංඛ්‍යාව - 2014



3.12 : ප්‍රාදේශීය ලේකම් කොට්ඨාස මට්ටමින් වෙනත් රැකියාවන් සහ ආදායම් මාර්ග හා ස්ත්‍රී/ පුරුෂ භාවය අනුව ගොවිකාරකයින්ගේ සංඛ්‍යාව - 2014

2014 වර්ෂයේ දී සිදුකළ ආර්ථික සංගණනය යටතේ, කෘෂිකාර්මික කටයුතු පිළිබඳ ගණන් ගැනීමේ දී ගොවිකාරකයන්ගේ කෘෂිකාර්මිකය හැර වෙනත් ආර්ථික කටයුතුවල නිරත වීම හෙවත් ඔවුන්ගේ ප්‍රධාන රැකියාව පිළිබඳ තොරතුරු ප්‍රාදේශීය ලේකම් කොට්ඨාස මට්ටමින් එක් රැස් කරන ලදී. මෙහි දී ගොවිකාරකයින් වැටුප් ලබන රැකියාවක නිරත වන්නේ ද, තමන්ගේ ආර්ථික කටයුත්තක නිරත වන්නේ ද, සේවා යෝජකයෙක් වශයෙන් නිරත වන්නේ ද සහ වෙනත් ආදායම් මාර්ග වල නිරත වන්නේ ද යන තොරතුරු ලබා ගන්නා ලදී.

වැටුප් ලබන රැකියාවක නිරත වන ගොවි කාරකයින් නියුක්ත වන්නේ රජයේ ද, අර්ධ රජයේ ද සහ පුද්ගලික අංශයේ ද වශයෙන් තොරතුරු ලබා ගන්නා ලදී. ගොවිකාරකයන්ගෙන් වැටුප් සහිත රැකියාවන්වල නිරතවන සංඛ්‍යාවෙන් වැඩිම සංඛ්‍යාවක් (27,589) වාර්තා වී ඇත්තේ පුද්ගලික අංශයෙනි. රාජ්‍ය අංශයේ සහ අර්ධ රාජ්‍ය අංශයේ සේවයේ නියුතු ගොවි කාරකයන් සංඛ්‍යාව පිළිවෙලින් 14,937 ක් සහ 3,156 ක් ලෙස වාර්තා වේ. රාජ්‍ය අංශයේ, අර්ධ රාජ්‍ය අංශයේ සහ පුද්ගලික අංශයේ රැකියාවල නියුතු වැඩිම ගොවිකාරකයින් සංඛ්‍යාවක් වාර්තා වන්නේ යටිතල ප්‍රාදේශීය ලේකම් කොට්ඨාසයෙන් වන අතර එම සංඛ්‍යාවන් පිළිවෙලින් 1,912, 287 සහ 2,296 වේ. රාජ්‍ය අංශයෙහි රැකියාවල නියුතු අඩුම ගොවි කාරකයින් සංඛ්‍යාව පන්විල ප්‍රාදේශීය ලේකම් කොට්ඨාසයෙන් (166) වාර්තා වේ. අර්ධ රාජ්‍ය අංශයේ සහ පුද්ගලික අංශයේ රැකියාවල නියුතු අඩුම ගොවි කාරකයින් සංඛ්‍යාව වාර්තා වන්නේ උඩදුම්බර ප්‍රාදේශීය ලේකම් කොට්ඨාසයෙන් වන අතර එම සංඛ්‍යා පිළිවෙලින් 65 සහ 465 වේ.

වැටුප් සහිත රැකියාවල නිරත වන ගොවිකාරකයින්ගේ ස්ත්‍රී/ පුරුෂ භාවය සැලකීමේ දී එයින් වැඩිම ගොවිකාරකයින් සංඛ්‍යාව පිරිමි ලෙස වාර්තා වේ. මෙම ගොවි කාරකයින් සංඛ්‍යාව රාජ්‍ය අංශයේ (12,980), අර්ධ රාජ්‍ය අංශයේ (2,859) සහ පුද්ගලික අංශයේ (24,233) ක් ලෙස වාර්තා වේ. රාජ්‍ය අංශයේ, අර්ධ රාජ්‍ය අංශයේ සහ පුද්ගලික අංශයේ පිරිමි ගොවි කාරකයින්ගේ ප්‍රතිශතය පිළිවෙලින් 87%, 91% සහ 88% ක් වේ. රාජ්‍ය අංශයේ, අර්ධ රාජ්‍ය අංශයේ සහ පුද්ගලික අංශයේ සේවයේ නියුතු ස්ත්‍රී ගොවි කාරකයන් සංඛ්‍යාව පිළිවෙලින් 1,957, 297 සහ 3,356 ක් වේ.

තමාගේම ආර්ථික කටයුතුවල නිරත වීම පිළිබඳ තොරතුරු සලකා බැලීමේ දී ගොවිකාරකයින් තමාගේම කෘෂිකාර්මික කටයුත්තක නිරත වන්නේ ද නොඑසේ නම් තමාගේම කෘෂිකාර්මික නොවන කටයුත්තක නිරත වන්නේද යන තොරතුරු සොයා බලන ලදී.

තමාගේම ආර්ථික කටයුත්තක නිරත වන සංඛ්‍යාව වන 19,424 න් වැඩිම ප්‍රතිශතය වන 68% තමාගේම කෘෂිකාර්මික නොවන ආර්ථික කටයුත්තක නිරත වන අතර එය සංඛ්‍යාත්මකව 13,202 කි. තමාගේම කෘෂිකාර්මික කටයුත්තක නිරත වන ගොවිකාරකයන් ගණන 6,222 ක් වේ.

තමාගේම කෘෂිකාර්මික කටයුත්තක නිරත ගොවිකාරකයින් සලකා බැලීමේ දී එහි වැඩිම සංඛ්‍යාව (4,755) පුරුෂ ගොවිකාරකයින් නියෝජනය කරන අතර එය 76% ක ප්‍රතිශතයකි. ස්ත්‍රීන් ගණන 1,467 ක් වේ. පුරුෂ සහ ස්ත්‍රී වැඩිම ගොවිකාරකයින් සංඛ්‍යාවක් වාර්තා වන්නේ යටිතල ප්‍රාදේශීය ලේකම් කොට්ඨාසයෙන් වන අතර එම අගයන් පිළිවෙලින් 716 සහ 227 වේ.

තමාගේම කෘෂිකාර්මික නොවන කටයුත්තක නිරත ගොවිකාරකයින් ගේ වැඩිම සංඛ්‍යාව ද (11,551) පුරුෂ වන අතර ස්ත්‍රී ගොවිකාරකයින් සංඛ්‍යාව 1,651 ක් වේ. පුරුෂ සහ ස්ත්‍රී වැඩිම ගොවිකාරකයින් සංඛ්‍යාවක් වාර්තා වන්නේ මිණිපේ ප්‍රාදේශීය ලේකම් කොට්ඨාසයෙන් වන අතර එම අගයන් පිළිවෙලින් 138 සහ 1,537 වේ.

සේවා යෝජකයන් වන ගොවිකාරකයන් සලකා බැලීමේදී එම සංඛ්‍යාව 1,458 ක් වන අතර ඉන් පුරුෂ ගොවි කාරකයින් සංඛ්‍යාව 1,261 ක් වේ. වැඩිම සේවා යෝජකයන් වන ගොවි කාරකයින් සංඛ්‍යාවක් වාර්තා වන්නේ පුජාපිටිය ප්‍රාදේශීය ලේකම් කොට්ඨාසයෙනි. එම සංඛ්‍යාව 217 වේ.

වගු අංක 3.12 : ප්‍රාදේශීය ලේකම් කොට්ඨාස මට්ටමින් වෙනත් රැකියාවන් සහ ආදායම් මාර්ග හා ස්ත්‍රී/ පුරුෂ භාවය අනුව ගොවිකාරකයින් සංඛ්‍යාව - 2014

ප්‍රා.ලේ.කොට්ඨාසය	වැටුප් ලබන රැකියාවක නිරත ගොවිකාරකයන් සංඛ්‍යාව											
	රාජ්‍ය අංශය			අර්ධ රාජ්‍ය අංශය			පුද්ගලික අංශය			මුළු සංඛ්‍යාව		
	පුරුෂ	ස්ත්‍රී	මුළු ගණන	පුරුෂ	ස්ත්‍රී	මුළු ගණන	පුරුෂ	ස්ත්‍රී	මුළු ගණන	පුරුෂ	ස්ත්‍රී	මුළු ගණන
කුම්පනේ	695	123	818	68	13	81	995	146	1,141	1,758	282	2,040
පුජාපිටිය	734	108	842	114	8	122	1,221	115	1,336	2,069	231	2,300
අකුරණ	316	43	359	74	6	80	1,287	197	1,484	1,677	246	1,923
පානදුම්බර	702	109	811	182	14	196	1,368	190	1,558	2,252	313	2,565
පන්විල	147	19	166	142	30	172	453	86	539	742	135	877
උඩදුම්බර	423	52	475	58	7	65	408	57	465	889	116	1,005
මිණිපේ	744	82	826	178	12	190	1,777	168	1,945	2,699	262	2,961
මැදදුම්බර	874	148	1,022	260	34	294	1,574	225	1,799	2,708	407	3,115
කුණ්ඩසාලේ	911	151	1,062	172	19	191	2,032	329	2,361	3,115	499	3,614
මහනුවර කඩවත් සතර සහ ගඟවට කෝරළේ	450	109	559	80	15	95	607	86	693	1,137	210	1,347
හාරිස්සන්තුව	877	107	984	194	13	207	1,952	253	2,205	3,023	373	3,396
හතරලියද්ද	664	91	755	91	10	101	839	138	977	1,594	239	1,833
යටිනුවර	1,657	255	1,912	258	29	287	1,996	300	2,296	3,911	584	4,495
උඩුකුච්චර	1,126	174	1,300	124	18	142	1,310	210	1,520	2,560	402	2,962
දොළව	568	75	643	271	14	285	1,127	151	1,278	1,966	240	2,206
පානහේවාහැට	724	95	819	121	10	131	1,157	153	1,310	2,002	258	2,260
දෙල්තොට	211	30	241	67	6	73	578	87	665	856	123	979
උඩපළාත	442	77	519	143	7	150	1,233	124	1,357	1,818	208	2,026
ගඟ ඉහළ කෝරළේ	460	68	528	165	26	191	1,310	198	1,508	1,935	292	2,227
පස්බාගේ කෝරළේ	255	41	296	97	6	103	1,009	143	1,152	1,361	190	1,551
මහනුවර දිස්ත්‍රික්කය	12,980	1,957	14,937	2,859	297	3,156	24,233	3,356	27,589	40,072	5,610	45,682

ප්‍රා.ලේ.කොට්ඨාසය	තමන්ගේ ආර්ථික කටයුත්තක නිරත ගොවිකාරකයන් සංඛ්‍යාව								
	කෘෂිකාර්මික කටයුත්තක නිරත			කෘෂිකාර්මික නොවන කටයුත්තක නිරත			මුළු සංඛ්‍යාව		
	පුරුෂ	ස්ත්‍රී	මුළු ගණන	පුරුෂ	ස්ත්‍රී	මුළු ගණන	පුරුෂ	ස්ත්‍රී	මුළු ගණන
කුම්පනේ	274	75	349	597	140	737	871	215	1,086
පුජාපිටිය	355	105	460	884	139	1,023	1,239	244	1,483
අකුරණ	150	49	199	669	66	735	819	115	934
පානදුම්බර	220	94	314	866	113	979	1,086	207	1,293
පන්විල	127	47	174	419	57	476	546	104	650
උඩදුම්බර	315	46	361	280	49	329	595	95	690
මිණිපේ	336	63	399	1,399	138	1,537	1,735	201	1,936
මැදදුම්බර	338	172	510	611	100	711	949	272	1,221
කුණ්ඩසාලේ	295	125	420	672	116	788	967	241	1,208
මහනුවර කඩවත් සතර සහ ගඟවට කෝරළේ	54	14	68	142	23	165	196	37	233
හාරිස්සන්තුව	193	59	252	842	114	956	1,035	173	1,208
හතරලියද්ද	194	69	263	490	74	564	684	143	827
යටිනුවර	716	227	943	729	100	829	1,445	327	1,772
උඩුකුච්චර	130	28	158	589	86	675	719	114	833
දොළව	143	28	171	651	110	761	794	138	932
පානහේවාහැට	253	46	299	540	68	608	793	114	907
දෙල්තොට	51	11	62	266	64	330	317	75	392
උඩපළාත	172	44	216	405	29	434	577	73	650
ගඟ ඉහළ කෝරළේ	135	15	150	322	34	356	457	49	506
පස්බාගේ කෝරළේ	304	150	454	178	31	209	482	181	663
මහනුවර දිස්ත්‍රික්කය	4,755	1,467	6,222	11,551	1,651	13,202	16,306	3,118	19,424

ප්‍රා.ලේ.කොට්ඨාසය	සේවා යෝජක හා වෙනත් ආදායම් මාර්ග වල නිරත ගොවිකාරකයන් සංඛ්‍යාව								
	සේවා යෝජක			වෙනත් ආදායම් මාර්ග වල නිරත			මුළු සංඛ්‍යාව		
	පුරුෂ	ස්ත්‍රී	මුළු ගණන	පුරුෂ	ස්ත්‍රී	මුළු ගණන	පුරුෂ	ස්ත්‍රී	මුළු ගණන
තුම්පනේ	64	12	76	722	271	993	786	283	1069
පුජාපිටිය	177	40	217	2056	601	2657	2233	641	2874
අකුරණ	101	4	105	651	307	958	752	311	1063
පාතදුම්බර	79	22	101	1301	449	1750	1380	471	1851
පන්විල	16	4	20	227	90	317	243	94	337
උඩදුම්බර	10	0	10	305	65	370	315	65	380
මිණිපේ	72	7	79	982	236	1218	1054	243	1297
මැදදුම්බර	72	13	85	1019	238	1257	1091	251	1342
කුණ්ඩසාලේ	75	13	88	1285	403	1688	1360	416	1776
මහනුවර කඩවත් සතර සහ ගඟවට කෝරළේ	30	4	34	407	143	550	437	147	584
හාවිස්පත්තුව	75	16	91	1115	314	1429	1190	330	1520
හතරලියද්ද	22	2	24	933	246	1179	955	248	1203
යටිනුවර	131	23	154	1790	456	2246	1921	479	2400
උඩුනුවර	86	8	94	1366	378	1744	1452	386	1838
දොළුව	43	8	51	346	115	461	389	123	512
පාතභේවාහැට	80	9	89	925	306	1231	1005	315	1320
දෙල්තොට	18	1	19	229	88	317	247	89	336
උඩපළාත	65	2	67	728	190	918	793	192	985
ගඟ ඉහළ කෝරළේ	24	5	29	619	272	891	643	277	920
පස්බාගේ කෝරළේ	21	4	25	720	146	866	741	150	891
එකතුව	1,261	197	1,458	17,726	5,314	23,040	18,987	5,511	24,498

3.13: ප්‍රාදේශීය ලේකම් කොට්ඨාස මට්ටමින් වෙනත් ආර්ථික කටයුත්තක/කටයුතුවල නිරත වන කාලය අනුව ගොවි කාරකයන් සංඛ්‍යාව-2014

වෙනත් ආර්ථික කටයුතුවල යෙදෙන ගොවිකාරකයන්, කෘෂිකර්මාන්තයට වඩා වැඩි කාලයක් රැකියාව / වෙනත් ආර්ථික කටයුතු සඳහා වැය කළේද? යන්න පිළිබඳව තොරතුරු රැස් කරන ලදී. ඒ අනුව ත්‍රිකුණාමලය දිස්ත්‍රික්කයේ වැඩි ගොවිකාරකයන් සංඛ්‍යාවක් කෘෂිකර්මාන්තයට වඩා වැඩි කාලයක් රැකියාව / වෙනත් ආර්ථික කටයුතු සඳහා වැය කළ අය වන අතර එය සංඛ්‍යාත්මකව 47,804 කි. වඩා වැඩි කාලයක් කෘෂිකර්මාන්තයෙහි යෙදී සිටින ගොවිකාරකයන් සංඛ්‍යාව 11,899 ක් වේ. වෙනත් ආර්ථික කටයුතුවල නිරත වුවද, එම කාලය සඳහන් නොකරන ලද ගොවිකාරකයන් සංඛ්‍යාව 29,901කි.

වැඩි කාලයක් රැකියාව / වෙනත් ආර්ථික කටයුතු සඳහා වැය කරන ගොවිකාරකයන්ගෙන් වැඩිම සංඛ්‍යාව (4,151) දක්නට ලැබෙන්නේ යටිනුවර ප්‍රාදේශීය ලේකම් කොට්ඨාසයෙනි. එහි අඩුම සංඛ්‍යාව (531) උඩදුම්බර ප්‍රාදේශීය ලේකම් කොට්ඨාසයෙන් වාර්තා වේ.

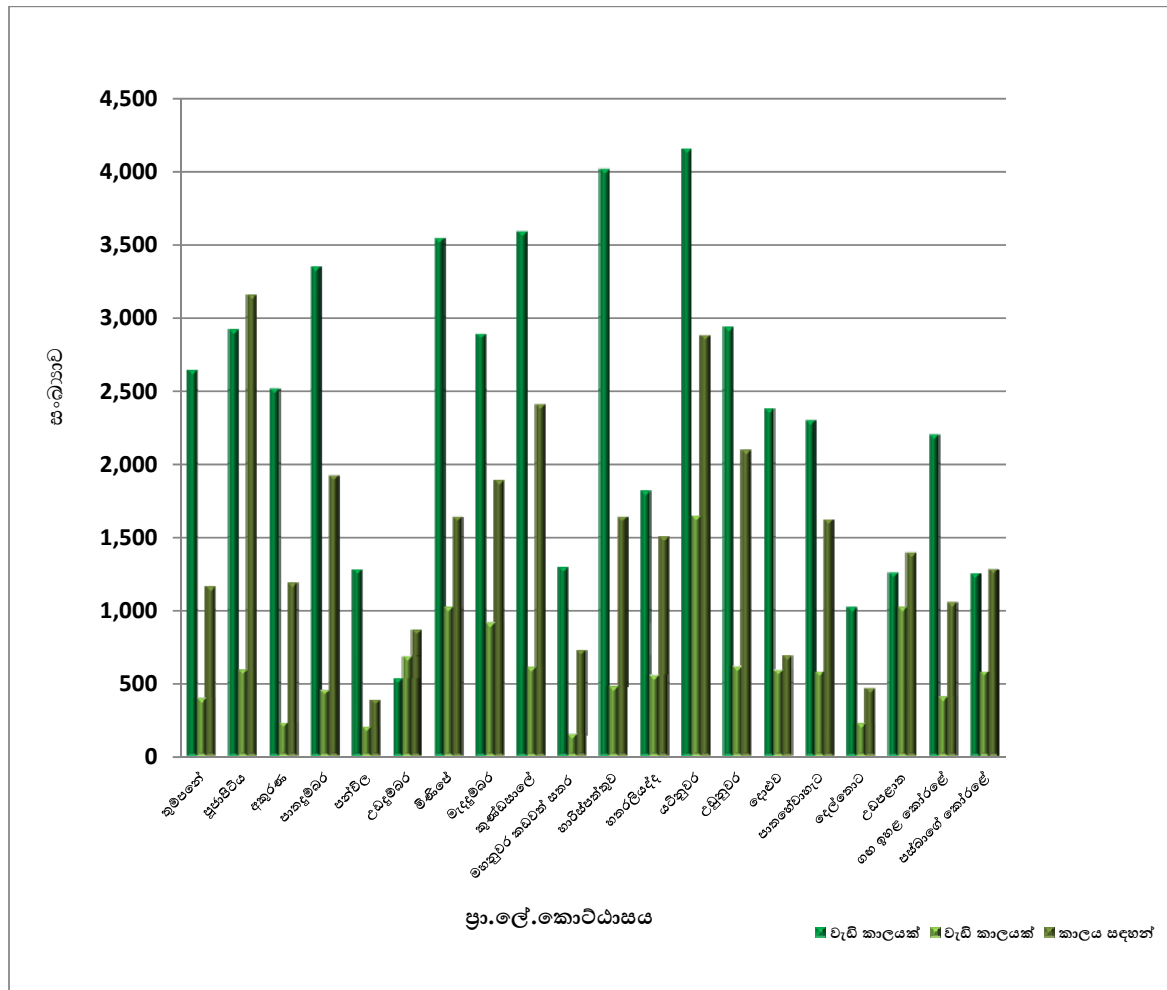
වඩා වැඩි කාලයක් කෘෂිකර්මාන්තයෙහි යෙදී සිටින වැඩිම ගොවිකාරකයන් සංඛ්‍යාව ද (1,640) යටිනුවර ප්‍රාදේශීය ලේකම් කොට්ඨාසයෙන් වාර්තා වේ. ඒ යටතේ අඩුම ගොවිකාරකයන් සංඛ්‍යාව (201) පන්විල ප්‍රාදේශීය ලේකම් කොට්ඨාසයෙන් වාර්තා වේ .

කාලය සඳහන් නොකරන ලද, වෙනත් ආර්ථික කටයුතුවල නිරත ගොවිකාරකයන්ගේ වැඩිම සංඛ්‍යාව (3,151) දක්නට ලැබෙන්නේ පුජාපිටිය ප්‍රාදේශීය ලේකම් කොට්ඨාසයෙනි.

වගු අංක 3.13 ප්‍රාදේශීය ලේකම් කොට්ඨාස මට්ටමින් වෙනත් ආර්ථික කටයුත්තක/ කටයුතුවල නිරත කාලය අනුව ගොවිකාරකයන් සංඛ්‍යාව -2014

ප්‍රා.ලේ.කොට්ඨාසය	ගොවි කාරකයන් සංඛ්‍යාව			
	වැඩි කාලයක් වෙනත් ආර්ථික කටයුතුවල නිරත වන	වැඩි කාලයක් කෘෂිකාර්මික කටයුතුවල නිරත වන	කාලය සඳහන් නොකරන ලද, එහෙත් වෙනත් ආර්ථික කටයුතුවල නිරත වන	මුළු ගණන
කුම්පනේ	2,638	396	1,161	4,195
සුජාපිටිය	2,915	591	3,151	6,657
අකුරණ	2,509	228	1,183	3,920
පාතදුම්බර	3,342	450	1,917	5,709
පන්විල	1,277	201	386	1,864
උඩදුම්බර	531	681	863	2,075
මිණිපේ	3,539	1,019	1,636	6,194
මැදදුම්බර	2,886	908	1,884	5,678
කුණ්ඩසාලේ	3,585	609	2,404	6,598
මහනුවර කඩවත් සතර සහ ගඟවට කෝරළේ	1,291	149	724	2,164
හාරිස්පත්තුව	4,012	476	1,636	6,124
හතරලියද්ද	1,813	550	1,500	3,863
යටිනුවර	4,151	1,640	2,876	8,667
උඩුනුවර	2,932	611	2,090	5,633
දොළව	2,374	587	689	3,650
පානහේවාහැට	2,292	578	1,617	4,487
දෙල්තොට	1,019	223	465	1,707
උඩපළාත	1,252	1,019	1,390	3,661
ගඟ ඉහළ කෝරළේ	2,198	405	1,050	3,653
පස්බාගේ කෝරළේ	1,248	578	1,279	3,105
මහනුවර දිස්ත්‍රික්කය	47,804	11,899	29,901	89,604

රූප සටහන 10 - ප්‍රාදේශීය ලේකම් කොට්ඨාස මට්ටමින් වෙනත් ආර්ථික කටයුත්තක/කටයුතුවල නිරත කාලය අනුව ගොවිකාරකයන් -2014



3.14 : මහනුවර දිස්ත්‍රික්කයේ ගොවිකාරකයින් සතු වෙනත් දිස්ත්‍රික්කවල පිහිටි බිම් කැබලි සංඛ්‍යාව සහ බිම් ප්‍රමාණය (අක්කර) - 2014

මහනුවර දිස්ත්‍රික්කයෙහි පදිංචි ගොවිකාරකයින්ට අයත් මහනුවර සහ අනෙකුත් දිස්ත්‍රික්ක වල බිම් කැබලි හා බිම් ප්‍රමාණයන්ගේ ව්‍යාප්තිය මෙමගින් විස්තර කරනු ලබයි.

මහනුවර දිස්ත්‍රික්කයෙහි පදිංචි ගොවිකාරකයින්ට අයත් මහනුවර සහ අනෙකුත් දිස්ත්‍රික්ක වල පිහිටි මුළු බිම් කැබලි ගණන 239,078 ක් වන අතර එම බිම් ප්‍රමාණය අක්කර 170,222 කි. එම මුළු බිම් කැබලි ගණනින් හා බිම් ප්‍රමාණයෙන් වැඩිම බිම් කැබලි ගණන හා බිම් ප්‍රමාණය මහනුවර දිස්ත්‍රික්කයෙන් වාර්තා වන අතර එය පිළිවෙලින් එය 59,986 ක් හා අක්කර 84,244 කි. එය ප්‍රතිශතයක් වශයෙන් 98.4% කි.

මහනුවර දිස්ත්‍රික්කයේ පදිංචි ගොවිකාරකයන් සතු වෙනත් දිස්ත්‍රික්කවල ඇති බිම් කැබලි ප්‍රමාණය 1686ක් වන අතර එහි බිම් ප්‍රමාණය අක්කර 2836ක් වේ. මෙම බිම් කැබලි කොළඹ, ගම්පහ, කළුතර, මාතලේ, නුවරඑළිය, ගාල්ල, මාතර, හම්බන්තොට, යාපනය, මන්නාරම, වවුනියාව, මුලතිව්, මඩකලපුව, අම්පාර, ත්‍රිකුණාමලය, කුරුණෑගල, පුත්තලම, අනුරාධපුරය, පොළොන්නරුව, බදුල්ල මොණරාගල, රත්නපුර සහ කැගල්ල යන දිස්ත්‍රික්කවල පිහිටා ඇත.

දිස්ත්‍රික්කය	ගොවිකාරකයන් සතු වෙනත් දිස්ත්‍රික්කවල පිහිටි බිම් කැබලි සංඛ්‍යාව හා ප්‍රමාණය									
	අක්කර 1 ට අඩු		අක්කර 1-2 අතර		අක්කර 2-3 අතර		අක්කර 3-4 අතර		අක්කර 4-5 අතර	
	බිම් කැබලි සංඛ්‍යාව	ප්‍රමාණය	බිම් කැබලි සංඛ්‍යාව	ප්‍රමාණය	බිම් කැබලි සංඛ්‍යාව	ප්‍රමාණය	බිම් කැබලි සංඛ්‍යාව	ප්‍රමාණය	බිම් කැබලි සංඛ්‍යාව	ප්‍රමාණය
කොළඹ	27	5	2	20	0	0	0	0	1	4
ගම්පහ	33	10	6	79	2	5	0	0	0	0
කළුතර	8	3	3	36	0	0	0	0	0	0
මහනුවර	179,648	65251	42673	485474	10,575	22,430	2,378	7,439	1,096	4,543
මාතලේ	127	47	60	696	36	75	16	49	11	45
නුවරඑළිය	133	50	31	357	13	26	5	17	1	5
ගාල්ල	13	4	7	84	3	7	2	6	0	0
මාතර	4	2	4	51	2	5	1	3	0	0
හම්බන්තොට	3	2	1	16	3	6	2	7	0	0
යාපනය	13	5	1	10	1	2	1	3	0	0
මන්නාරම	1	0	0	0	0	0	1	3	0	0
වවුනියාව	0	0	5	50	1	2	1	3	1	4
මුලතිව්	1	1	0	0	0	0	0	0	0	0
මඩකලපුව	5	2	2	20	0	0	0	0	1	4
අම්පාර	16	7	7	83	30	72	6	19	1	5
ත්‍රිකුණාමලය	1	0	2	20	4	8	2	6	0	0
කුරුණෑගල	205	79	67	764	36	78	17	53	8	33
පුත්තලම	8	3	0	0	5	10	2	7	3	12
අනුරාධපුරය	81	31	43	501	19	42	12	37	4	17
පොළොන්නරුව	21	8	11	125	13	30	5	15	2	8
බදුල්ල	62	24	23	273	12	27	2	6	5	21
මොණරාගල	13	5	11	125	2	5	1	3	2	8
රත්නපුර	10	3	4	40	2	4	0	0	0	0
කෑගල්ල	84	34	41	495	30	64	14	42	8	33
එකතුව	180,517	65,574	43,004	489,317	10,789	22,895	2,468	7,718	1,144	4,738

දිස්ත්‍රික්කය	ගොවිකාරකයන් සතු වෙනත් දිස්ත්‍රික්කවල පිහිටි බිම් කැබලි සංඛ්‍යාව හා ප්‍රමාණය											
	අක්කර 5-10 අතර		අක්කර 10-20 අතර		අක්කර 20-50 අතර		අක්කර 50 ට වැඩි		මුළු සංඛ්‍යාව		%	
	බිම් කැබලි සංඛ්‍යාව	ප්‍රමාණය	බිම් කැබලි සංඛ්‍යාව	ප්‍රමාණය	බිම් කැබලි සංඛ්‍යාව	ප්‍රමාණය	බිම් කැබලි සංඛ්‍යාව	ප්‍රමාණය	බිම් කැබලි සංඛ්‍යාව	ප්‍රමාණය		
කොළඹ	1	6	0	0	0	0	0	0	31	16	0	
ගම්පහ	1	7	0	0	0	0	0	0	42	30	0	
කළුතර	0	0	0	0	0	0	0	0	11	6	0	
මහනුවර	2,179	14,764	494	6,263	34	930	1	55	239,078	170,222	98	
මාතලේ	15	99	17	229	1	20	0	0	283	633	0	
නුවරඑළිය	9	56	5	64	0	0	0	0	197	253	0	
ගාල්ල	0	0	0	0	0	0	0	0	25	25	0	
මාතර	0	0	0	0	0	0	0	0	11	15	0	
හම්බන්තොට	0	0	1	18	0	0	0	0	10	34	0	
යාපනය	1	6	0	0	0	0	0	0	17	17	0	
මන්නාරම	0	0	0	0	0	0	0	0	2	3	0	
වවුනියාව	1	6	0	0	0	0	0	0	9	20	0	
මුලතිව්	0	0	0	0	0	0	0	0	1	1	0	
මඩකලපුව	0	0	0	0	0	0	0	0	8	8	0	
අම්පාර	1	8	2	24	0	0	0	0	63	143	0	
ත්‍රිකුණාමලය	3	17	0	0	0	0	0	0	12	33	0	
කුරුණෑගල	23	150	15	207	1	20	0	0	372	696	0	
පුත්තලම	3	20	1	10	0	0	0	0	22	62	0	
අනුරාධපුරය	13	76	3	39	0	0	0	0	175	290	0	
පොළොන්නරුව	1	6	0	0	0	0	0	0	53	78	0	
බදුල්ල	3	22	0	0	0	0	0	0	107	126	0	
මොණරාගල	2	17	0	0	0	0	0	0	31	50	0	
රත්නපුර	3	15	0	0	0	0	0	0	19	26	0	
කෑගල්ල	7	41	1	10	0	0	0	0	185	272	0	
එකතුව	2,266	15,314	539	6,863	36	970	1	55	240,764	173,058	100	

3.15 : ප්‍රාදේශීය ලේකම් කොට්ඨාස මට්ටමින් බිම් කැබලි ගණන අනුව ගොවිකාරකයින් සංඛ්‍යාව - 2014

මහනුවර දිස්ත්‍රික්කයේ ප්‍රාදේශීය ලේකම් කොට්ඨාස මට්ටමින් එක් ගොවිකාරයකු විසින් හිමිකම් කියනු ලබන බිම් කැබලි ගණන මෙමගින් පෙන්නුම් කරයි. ඒ අනුව හිමිකම් කියනු ලබන බිම් කැබලි සංඛ්‍යාව අනුව ගොවිකාරකයින්ගේ ව්‍යාප්තියේ පැහැදිලි විචලනයක් දැකිය හැකිය.

මහනුවර දිස්ත්‍රික්කයේ බහුතරයක් හිමිකම් කියන්නන් බිම් කැබලි ගණන 1 කටය. එම සංඛ්‍යාව ගොවිකාරකයින් 77,462 කි. කැබලි එකක් යටතේ වැඩිම ගොවිකාරකයින් සංඛ්‍යාව (6,812) යටිතුවර ප්‍රාදේශීය ලේකම් කොට්ඨාසයෙන් වාර්තා වේ

ඉඩම් කැබලි 2කට හිමිකම් කියනු ලබන ගොවි කාරකයින් සංඛ්‍යාව 37,727 කි. කැබලි 2ක් යටතේ වැඩිම ගොවිකාරකයින් සංඛ්‍යාව 4 (5,491) මිණිපේ ප්‍රාදේශීය ලේකම් කොට්ඨාසයෙන් වාර්තා වේ.

බිම් කැබලි ගණන 3, 4, 5, 6,7 හෝ ඊට වැඩි ගණනකට හිමිකම් ඇති මුළු ගොවිකාරකයින් සංඛ්‍යාව පිළිවෙලින් 13,504, 5,092, 2,274, 1,041 සහ 1,168 වේ.

වගු අංක 3.15: ප්‍රාදේශීය ලේකම් කොට්ඨාස මට්ටමින් බිම් කැබලි ගණන අනුව ගොවිකාරකයින් සංඛ්‍යාව-2014

ප්‍රා.ලේ.කොට්ඨාසය	බිම් කැබලිවල හිමිකාරිත්වය අනුව ගොවිකාරකයන් සංඛ්‍යාව										මුළු ගණන
	කැබලි 1	කැබලි 2	කැබලි 3	කැබලි 4	කැබලි 5	කැබලි 6	කැබලි 7	කැබලි 8	කැබලි 9	කැබලි 10 හෝ ඊට වැඩි	
කුම්පනේ	3,016	1,736	723	308	158	77	48	25	18	22	6,131
පුජාපිටිය	4,364	2,368	961	400	176	83	42	18	15	12	8,439
අකුරණ	3,207	1,065	319	114	38	17	9	5	3	4	4,781
සාතදුම්බර	5,002	1,879	490	137	35	25	6	9	2	2	7,587
පන්විල	1,710	545	185	52	23	12	3	2	1	1	2,534
උඩදුම්බර	1,327	1,504	1,018	582	373	189	109	57	36	38	5,233
මිණිපේ	4,478	5,491	1,473	347	98	28	10	5	2	1	11,933
මැදදුම්බර	5,093	2,579	1,156	482	226	93	44	19	12	8	9,712
කුණ්ඩසාලේ	5,470	2,299	690	207	67	19	9	4	5	0	8,770
මහනුවර කඩවත් සතර සහ ගඟවට කෝරළේ	1,751	791	174	47	18	6	3	2	0	1	2,793
හාරිස්පත්තුව	5,745	2,005	607	215	88	45	18	7	5	5	8,740
හතරලියද්ද	3,066	1,557	833	346	204	106	63	40	21	26	6,262
යටිතුවර	6,812	2,683	1,006	404	174	100	49	34	14	17	11,293
උඩුතුවර	4,340	2,176	824	337	131	56	28	12	15	14	7,933
දොළව	4,135	2,108	657	208	87	27	13	7	5	6	7,253
සාතගේවාහැට	3,308	2,399	1,044	451	197	94	44	19	9	21	7,586
දෙල්තොට	1,788	947	361	147	57	16	7	4	1	0	3,328
උඩපළාත	4,890	1,351	379	129	47	15	10	7	2	3	6,833
ගඟ ඉහළ කෝරළේ	4,224	1,644	498	146	65	30	13	10	4	2	6,636
පස්බාගේ කෝරළේ	3,736	600	106	33	12	3	0	1	0	0	4,491
මහනුවර දිස්ත්‍රික්කය	77,462	37,727	13,504	5,092	2,274	1,041	528	287	170	183	138,268

3.16 : ප්‍රාදේශීය ලේකම් කොට්ඨාස මට්ටමින් ගොවි කාණ්ඩ වලට අයත් බිම් ප්‍රමාණයෙහි විශාලත්වය අනුව ගොවි කාණ්ඩ සංඛ්‍යාව හා බිම් ප්‍රමාණය (අක්කර) - 2014

මහනුවර දිස්ත්‍රික්කයේ ප්‍රාදේශීය ලේකම් කොට්ඨාස සලකා බැලූ විට අක්කරයට අඩු බිම් ප්‍රමාණයක් සහිත ගොවි කාණ්ඩ ප්‍රමාණය 106,511 ක් වන අතර ඊට අයත් බිම් ප්‍රමාණය අක්කර 34,450 කි. වැඩිම ගොවි කාණ්ඩ ගණන වාර්තාවන්නේ යටිනුවර ප්‍රාදේශීය ලේකම් කොට්ඨාසයෙනි. එම ගොවි කාණ්ඩ සංඛ්‍යාව 10,727 ක් වන අතර ඊට අයත් බිම් ප්‍රමාණය අක්කර 3,070 කි. එය දිස්ත්‍රික්කයෙන්ම අක්කරයට අඩු බිම් ප්‍රමාණයක් සහිත මුළු බිම් ප්‍රමාණයෙන් 8.9% ක ප්‍රතිශතයකි.

එසේම දිස්ත්‍රික්කයේම අක්කර 1-2 ත් අතර බිම් ප්‍රමාණයක් සහිත ගොවි කාණ්ඩ සංඛ්‍යාව 62,044 ක් වන අතර එම බිම් ප්‍රමාණය අක්කර 41,013 කි. වැඩිම ගොවි කාණ්ඩ ගණන වාර්තා වන්නේද මිණිපේ ප්‍රාදේශීය ලේකම් කොට්ඨාසයෙනි. එය එම දිස්ත්‍රික්කයෙන්ම අක්කර 1-2 ත් අතර බිම් ප්‍රමාණයක් සහිත මුළු බිම් ප්‍රමාණයෙන් 13.3% කි.

අක්කර 2-3 ත් අතර බිම් ප්‍රමාණයක් සහිත ගොවි කාණ්ඩ සංඛ්‍යාව 29,465 ක් වන අතර එම බිම් ප්‍රමාණය අක්කර 27,516 කි. ඉන් වැඩිම බිම් කැබලි ගණන වාර්තා වන්නේද මිණිපේ ප්‍රාදේශීය ලේකම් කොට්ඨාසයෙනි. එය එම දිස්ත්‍රික්කයෙන්ම අක්කර 2-3 ත් අතර බිම් ප්‍රමාණයක් සහිත මුළු බිම් ප්‍රමාණයෙන් 17.3% කි.

අක්කර 3-4 ත් අතර බිම් ප්‍රමාණයක් සහිත ගොවි කාණ්ඩ සංඛ්‍යාව 15,452 ක් වන අතර එම බිම් ප්‍රමාණය අක්කර 16,774 කි. ඉන් වැඩිම බිම් කැබලි ගණන වාර්තා වන්නේද මිණිපේ ප්‍රාදේශීය ලේකම් කොට්ඨාසයෙනි. එය එම දිස්ත්‍රික්කයෙන්ම අක්කර 3-4 ත් අතර බිම් ප්‍රමාණයක් සහිත මුළු බිම් ප්‍රමාණයෙන් 20.6% කි.

අක්කර 4-5 ත් අතර බිම් ප්‍රමාණයක් සහිත ගොවි කාණ්ඩ සංඛ්‍යාව 8,663 ක් වන අතර එම බිම් ප්‍රමාණය අක්කර 10,716 කි. ඉන් වැඩිම බිම් කැබලි ගණන වාර්තා වන්නේද මිණිපේ ප්‍රාදේශීය ලේකම් කොට්ඨාසයෙනි. එය එම දිස්ත්‍රික්කයෙන්ම අක්කර 4-5 ත් අතර බිම් ප්‍රමාණයක් සහිත මුළු බිම් ප්‍රමාණයෙන් 17.1% කි.

අක්කර 5-10 ත් අතර බිම් ප්‍රමාණයක් සහිත ගොවි කාණ්ඩ සංඛ්‍යාව 13,130 ක් වන අතර එම බිම් ප්‍රමාණය අක්කර 25,577 කි. ඉන් වැඩිම බිම් කැබලි ගණන වාර්තා වන්නේද උඩදුම්බර ප්‍රාදේශීය ලේකම් කොට්ඨාසයෙනි. එය එම දිස්ත්‍රික්කයෙන්ම අක්කර 5-10 ත් අතර බිම් ප්‍රමාණයක් සහිත මුළු බිම් ප්‍රමාණයෙන් 16.2.1% කි.

අක්කර 10 ට වැඩි බිම් ප්‍රමාණයක් සහිත ගොවි කාණ්ඩ සංඛ්‍යාව 4,899 ක් වන අතර එම බිම් ප්‍රමාණය අක්කර 17,012 කි.

වගු අංක 3.16 : ප්‍රාදේශීය ලේකම් කොට්ඨාස මට්ටමින් ගොවි කාර්ම වලට අයත් බිම් ප්‍රමාණයෙහි විශාලත්වය අනුව ගොවි කාර්ම සංඛ්‍යාව හා බිම් ප්‍රමාණය (අක්කර) - 2014

ප්‍රා.ලේ.කොට්ඨාසය	ගොවි කාර්ම ගණන හා බිම් ප්‍රමාණය (අක්කර)														
	අක්කර 1 ට අඩු			අක්කර 1-2 අතර			අක්කර 2-3 අතර			අක්කර 3-4 අතර			අක්කර 4-5 අතර		
	ගොවි කාර්ම සංඛ්‍යාව	බිම් ප්‍රමාණය		ගොවි කාර්ම සංඛ්‍යාව	බිම් ප්‍රමාණය		ගොවි කාර්ම සංඛ්‍යාව	බිම් ප්‍රමාණය		ගොවි කාර්ම සංඛ්‍යාව	බිම් ප්‍රමාණය		ගොවි කාර්ම සංඛ්‍යාව	බිම් ප්‍රමාණය	
	අක්කර	%	අක්කර	%	අක්කර	%	අක්කර	%	අක්කර	%	අක්කර	%	අක්කර	%	
කුම්පගේ	5256	1,703	4.9	2,938	1,714	4.2	1,391	1,163	4.2	756	746	4.4	478	513	4.8
පුජාපිටිය	7910	2,332	6.8	3,908	2,242	5.5	1,692	1,383	5.0	776	747	4.5	407	460	4.3
අකුරණ	4283	1,192	3.5	1,486	996	2.4	587	573	2.1	337	386	2.3	165	224	2.1
සාකුම්බර	7254	2,308	6.7	2,394	1,607	3.9	756	779	2.8	319	375	2.2	163	244	2.3
සන්ඵල	1927	576	1.7	1,030	687	1.7	390	395	1.4	191	220	1.3	86	107	1.0
උඩදම්බර	1391	550	1.6	2,808	1,814	4.4	2,696	2,297	8.3	2,239	2,173	13.0	1,471	1,631	15.2
මිණිපේ	4223	1,869	5.4	7,510	5,471	13.3	4,645	4,749	17.3	2,647	3,454	20.6	1,281	1,830	17.1
මැදදම්බර	5946	2,065	6.0	4,905	3,285	8.0	2,978	2,784	10.1	1,583	1,663	9.9	915	1,148	10.7
කුණ්ඩසාලේ	8149	2,617	7.6	3,088	2,110	5.1	1,075	1,119	4.1	482	608	3.6	202	357	3.3
මහනුවර කඩවත් සතර සහ ගහවට කෝරළේ	2443	798	2.3	813	619	1.5	331	398	1.4	177	254	1.5	80	189	1.8
හාරිස්සන්තුව	9054	2,490	7.2	2,394	1,469	3.6	930	883	3.2	430	426	2.5	190	221	2.1
හතරලියද්ද	4,709	1,591	4.6	3,376	2,060	5.0	1,767	1,364	5.0	962	849	5.1	657	621	5.8
යටිනුවර	10,727	3,070	8.9	3,863	2,248	5.5	1,741	1,495	5.4	952	890	5.3	629	737	6.9
උඩුනුවර	7,139	2,286	6.6	3,382	2,049	5.0	1,363	1,201	4.4	771	811	4.8	482	523	4.9
අදාළ	4,986	1,706	5.0	4,210	2,890	7.0	1,429	1,304	4.7	592	604	3.6	294	356	3.3
සාකුම්බරානුව	6,047	1,961	5.7	4,952	2,888	7.0	2,197	1,820	6.6	819	806	4.8	486	559	5.2
අදල්පොට	2,390	808	2.3	2,003	1,270	3.1	717	633	2.3	292	303	1.8	147	186	1.7
උඩසළාන	5,446	1,800	5.2	2,320	1,752	4.3	860	980	3.6	359	468	2.8	204	313	2.9
ගහ ඉහළ කෝරළේ	4,266	1,579	4.6	3,092	2,357	5.7	1,394	1,442	5.2	593	720	4.3	267	366	3.4
සන්ධ්‍යාගේ කෝරළේ	2,965	1,148	3.3	1,572	1,486	3.6	526	753	2.7	175	269	1.6	59	131	1.2
මහනුවර දිස්ත්‍රික්කය	106,511	34,450	100.0	62,044	41,013	100.0	29,465	27,516	100.0	15,452	16,774	100.0	8,663	10,716	100.0

ප්‍රා.ලේ.කොට්ඨාසය	ගොවි කාර්ම ගණන හා බිම් ප්‍රමාණය (අක්කර)														
	අක්කර 5-10 අතර			අක්කර 10-20 අතර			අක්කර 20-50 අතර			අක්කර 50 ට වැඩි			මුළු සංඛ්‍යාව		
	ගොවි කාර්ම සංඛ්‍යාව	බිම් ප්‍රමාණය		ගොවි කාර්ම සංඛ්‍යාව	බිම් ප්‍රමාණය		ගොවි කාර්ම සංඛ්‍යාව	බිම් ප්‍රමාණය		ගොවි කාර්ම සංඛ්‍යාව	බිම් ප්‍රමාණය		ගොවි කාර්ම සංඛ්‍යාව	බිම් ප්‍රමාණය	
	අක්කර	%	අක්කර	%	අක්කර	%	අක්කර	%	අක්කර	%	අක්කර	%	අක්කර	%	
කුම්පගේ	835	1322	5.2	362	1028	7.5	43	234	7.4	0	0	0.0	12059	8422	4.9
පුජාපිටිය	722	1175	4.6	196	511	3.7	43	168	5.3	0	0	0.0	15654	9018	5.2
අකුරණ	268	463	1.8	78	340	2.5	8	46	1.4	0	0	0.0	7212	4221	2.4
සාකුම්බර	260	611	2.4	82	326	2.4	27	132	4.2	0	0	0.0	11255	6382	3.7
සන්ඵල	126	267	1.0	47	259	1.9	9	77	2.4	0	0	0.0	3806	2589	1.5
උඩදම්බර	3025	4136	16.2	888	2008	14.6	121	529	16.7	0	0	0.0	14639	15138	8.7
මිණිපේ	1444	3346	13.1	290	1091	7.9	23	142	4.5	0	0	0.0	22063	21953	12.7
මැදදම්බර	1242	2403	9.4	377	1189	8.6	37	273	8.6	0	0	0.0	17983	14810	8.6
කුණ්ඩසාලේ	430	1092	4.3	129	554	4.0	0	0	0.0	0	0	0.0	13555	8458	4.9
මහනුවර කඩවත් සතර සහ ගහවට කෝරළේ	206	670	2.6	149	830	6.0	17	181	5.7	0	0	0.0	4216	3939	2.3
හාරිස්සන්තුව	331	598	2.3	83	248	1.8	11	44	1.4	0	0	0.0	13,423	6,379	3.7
හතරලියද්ද	1,093	1,535	6.0	311	681	4.9	50	208	6.5	4	57	100.0	12,929	8,966	5.2
යටිනුවර	917	1,518	5.9	334	936	6.8	30	249	7.9	0	0	0.0	19,193	11,143	6.4
උඩුනුවර	617	1,310	5.1	228	754	5.5	88	367	11.6	0	0	0.0	14,070	9,301	5.4
අදාළ	366	772	3.0	122	554	4.0	4	49	1.5	0	0	0.0	12,003	8,235	4.8
සාකුම්බරානුව	622	1,270	5.0	207	774	5.6	12	82	2.6	0	0	0.0	15,342	10,159	5.9
අදල්පොට	211	485	1.9	57	283	2.1	7	40	1.3	0	0	0.0	5,824	4,010	2.3
උඩසළාන	356	919	3.6	160	626	4.5	39	216	6.8	0	0	0.0	9,744	7,074	4.1
ගහ ඉහළ කෝරළේ	520	1,182	4.6	168	560	4.1	22	104	3.3	0	0	0.0	10,322	8,311	4.8
සන්ධ්‍යාගේ කෝරළේ	139	503	2.0	35	230	1.7	1	29	0.9	0	0	0.0	5,472	4,548	2.6
මහනුවර දිස්ත්‍රික්කය	13,730	25,577	100.0	4,303	13,785	100.0	592	3,170	10.0	4	57	100.0	240,764	173,058	100.0